

АТЛАСЪ ОЗЕРА  
БАЙКАЛЬ



<http://motorka.org>

448 16

Составленъ  
Гидрографической Экспедиціею  
подъ начальствомъ  
Полковника Дриженко.



Объяснение условных знаков.

- |  |                                   |                                      |                     |
|--|-----------------------------------|--------------------------------------|---------------------|
|  | Глубина на которой не достали дна |                                      | Железная дорога     |
|  | Предельная глубина менее 30 саж.  |                                      | Почтовый тракт      |
|  | 30 фмт. рифы                      |                                      | Дорога              |
|  | 24                                |                                      | Телеграфная станция |
|  | 18                                |                                      | Почтовая станция    |
|  | 12                                |                                      | Астрономич. пункт   |
|  | 6                                 |                                      | Триангуляц. знак    |
|  | 3                                 |                                      | Церкви и ветряны    |
|  | Осушительный берег                |                                      | Мельки              |
|  | Каменистый берег (галечка)        |                                      | Строения            |
|  | Песчаный берег                    |                                      | Надводные камни     |
|  | Обрывы и утесы                    |                                      | Подводные камни     |
|  | Лука                              |                                      | Буржаны             |
|  | Огороды                           | Грунты:                              |                     |
|  | Поляны                            | и - ил п - Песок к - Камень          |                     |
|  | Мшан. луга                        | гп - Глина кр.п - Крупный пес        |                     |
|  | Болота                            | к-п - Камень с п. м.п - Мелкий песок |                     |
|  | Тростники                         |                                      |                     |



Сборный лист № 1-й  
АТЛАСА БАЙКАЛЬСКАГО ОЗЕРА.

Масштабъ 12 вер в дюймъ  
Верст 0 10 20 30 40 50







Листъ I-A.



Листъ I-B.

Листъ I-B.

Глубины в саженях, а на рифах в фут.

Г. И. П. М. М.







Листъ 3-А

Листъ 3-Б.

Листъ 3-В.

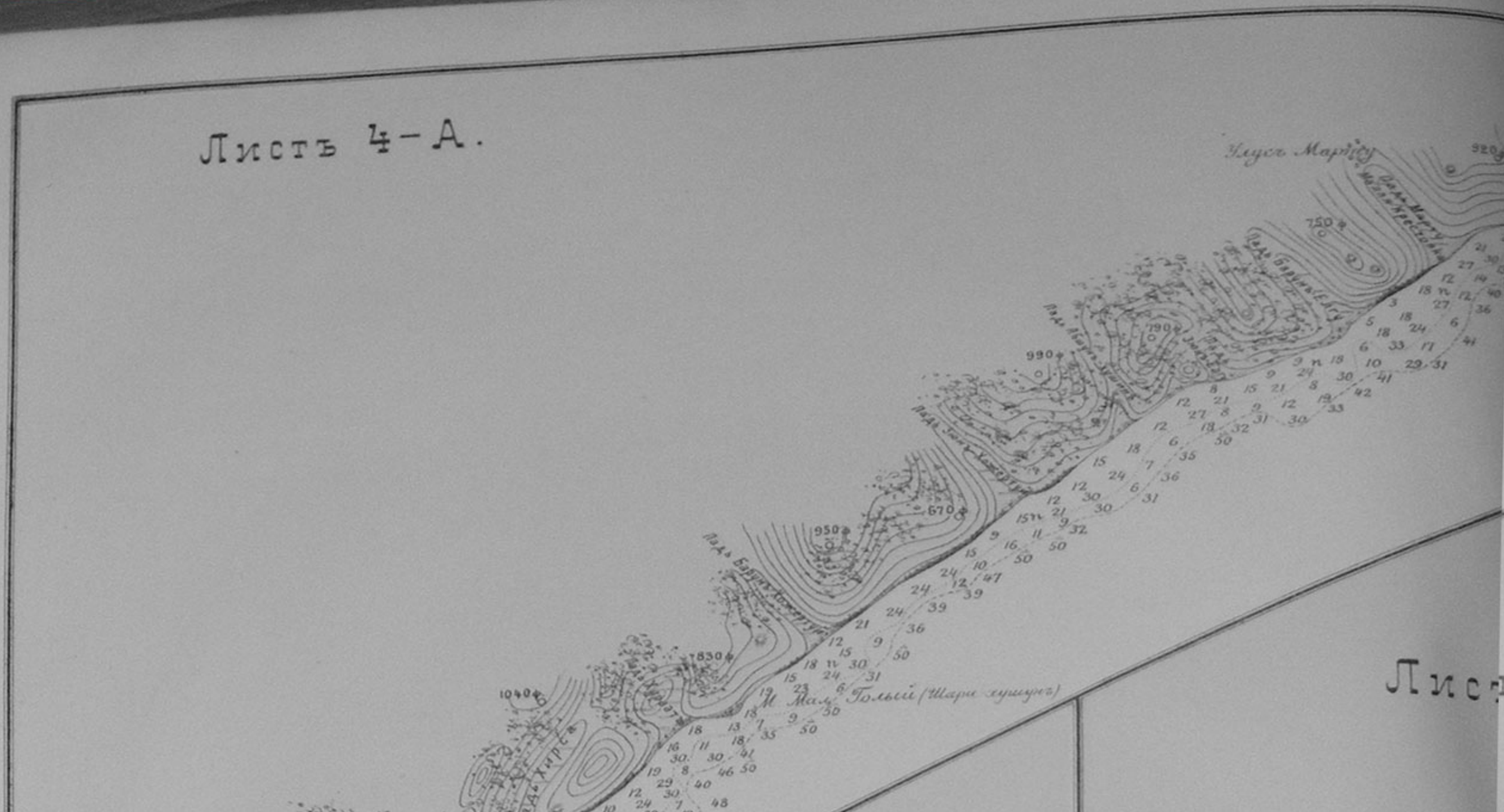


Глубины в саженях, а на рифлах в футы

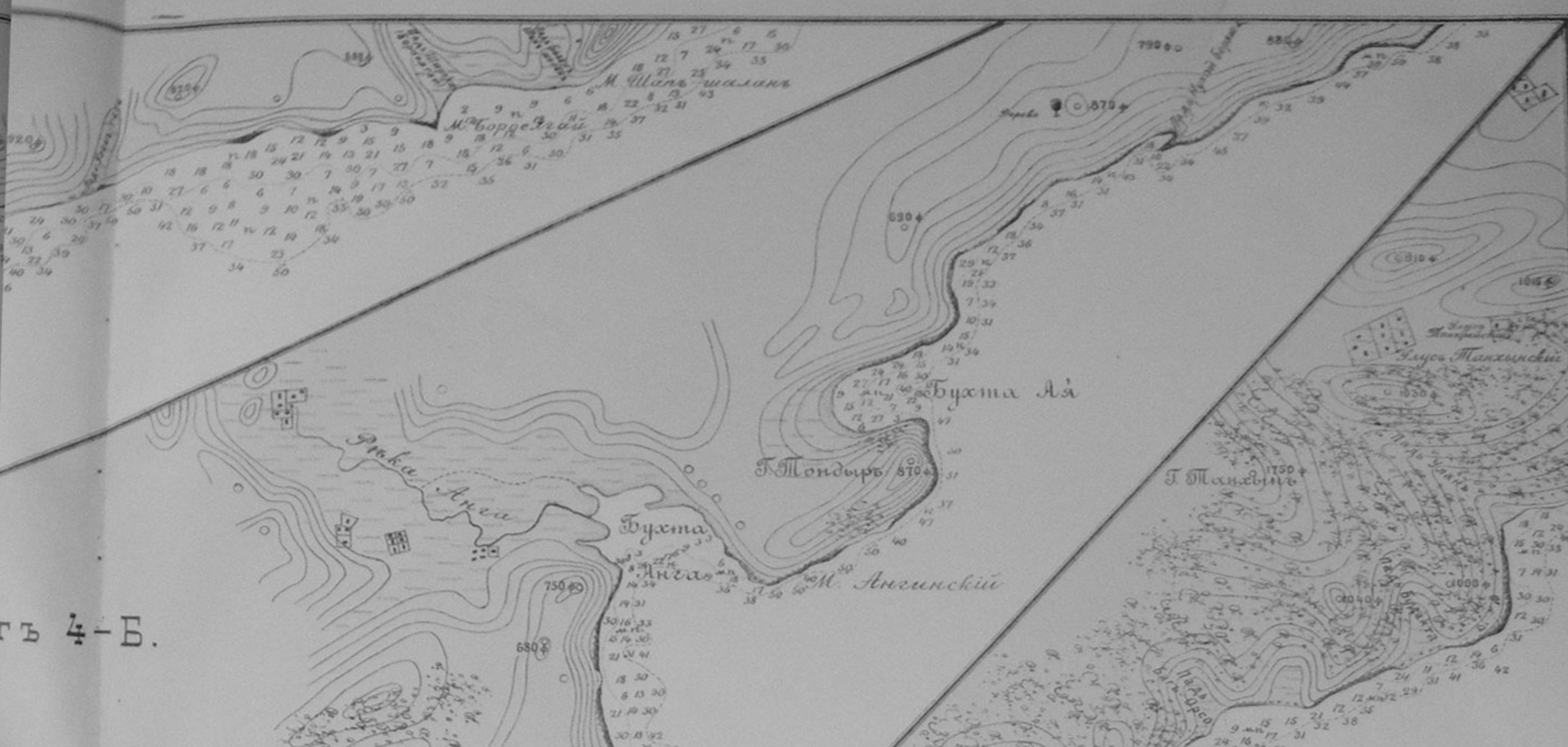
ТИП-ЛНТ М.М.



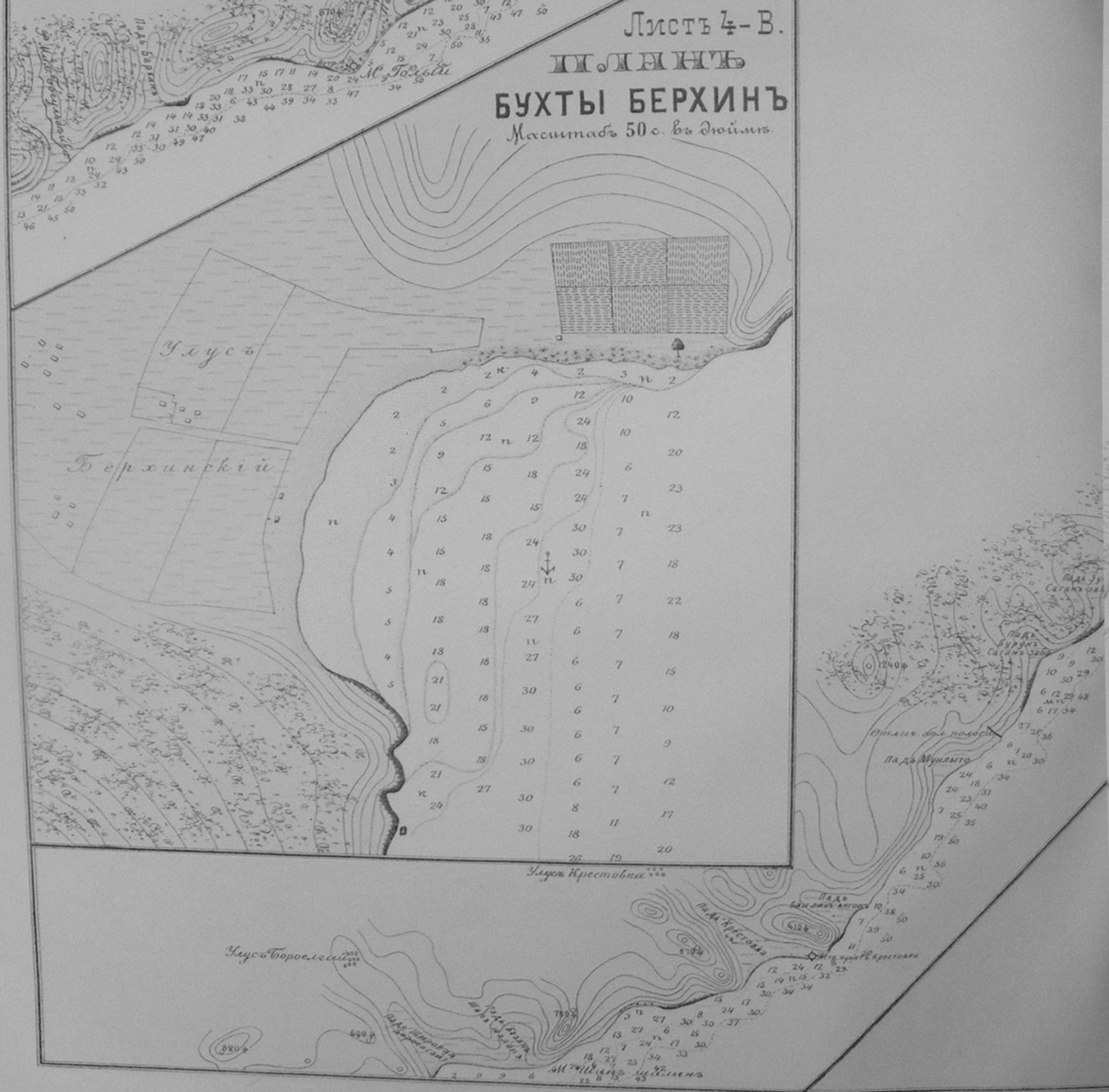
Листъ 4-А.



Листъ 4-Б.



Листъ 4-В.  
**ПЛАНЪ**  
**БУХТЫ БЕРХИНЪ**  
Масштабъ 50 с. въ дюймѣхъ.



Листъ 4-Г.















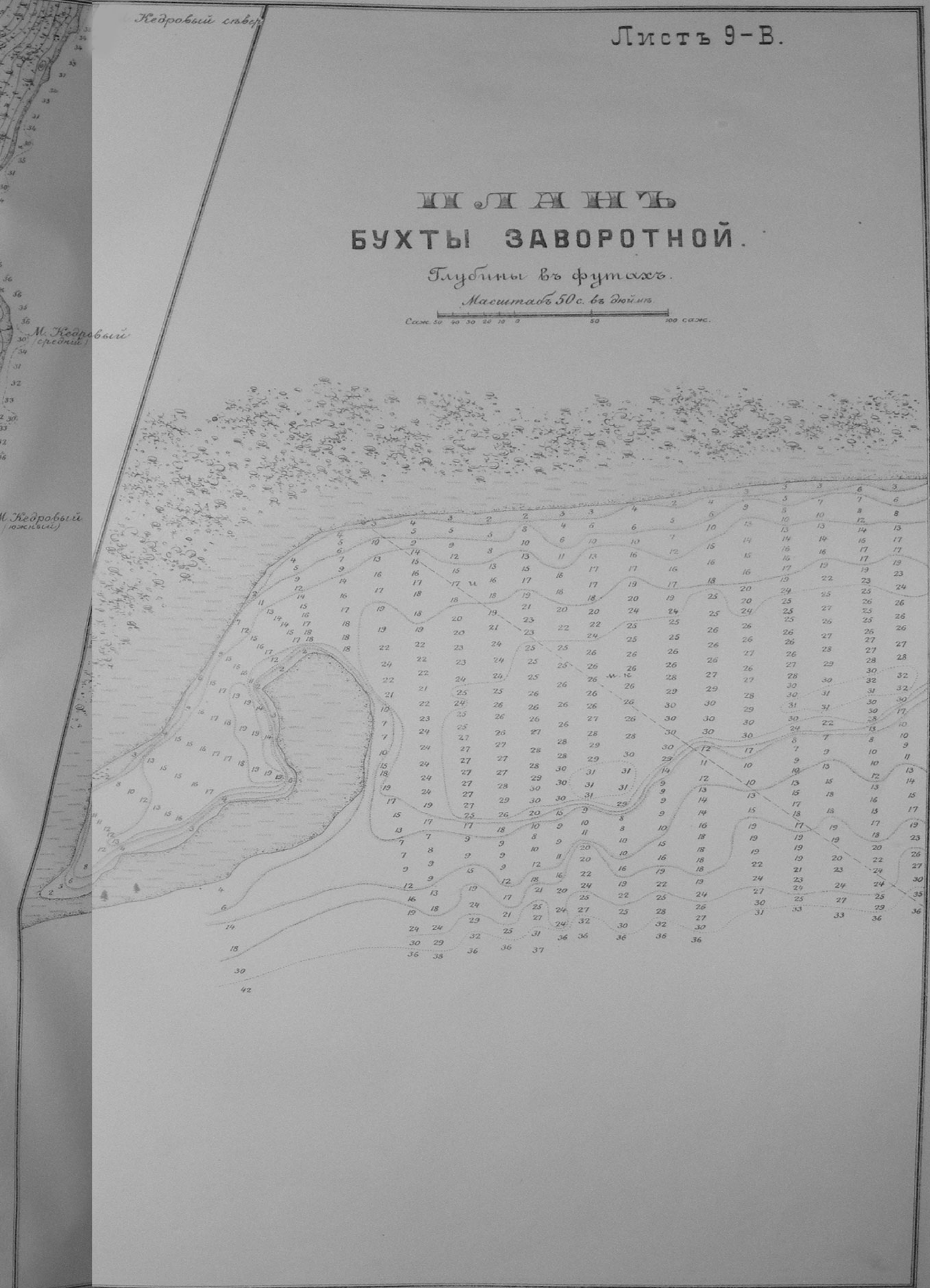






# ПЛАНЪ БУХТЫ ЗАВОРОТНОЙ.

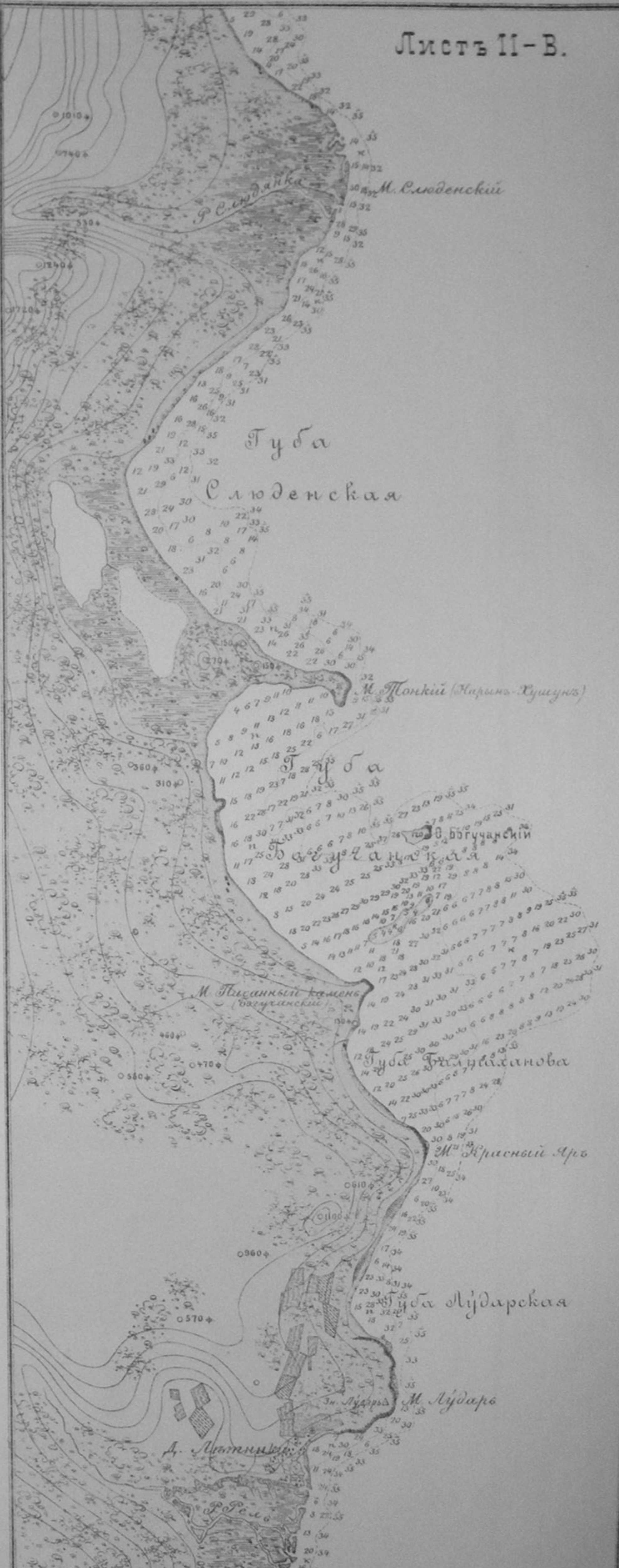
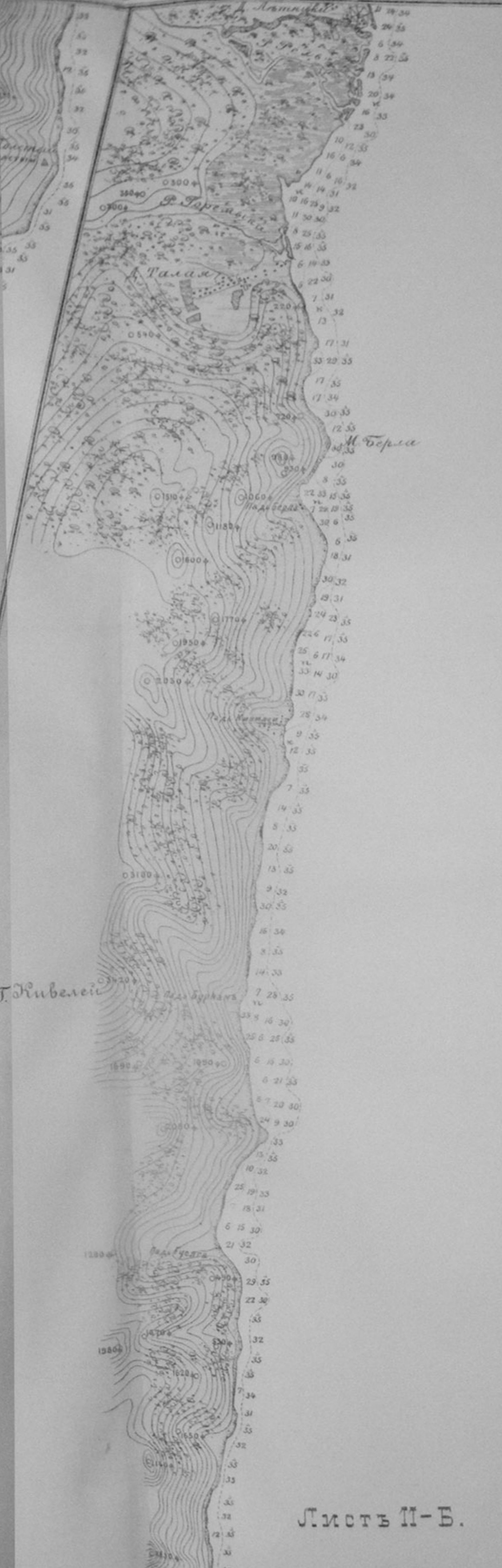
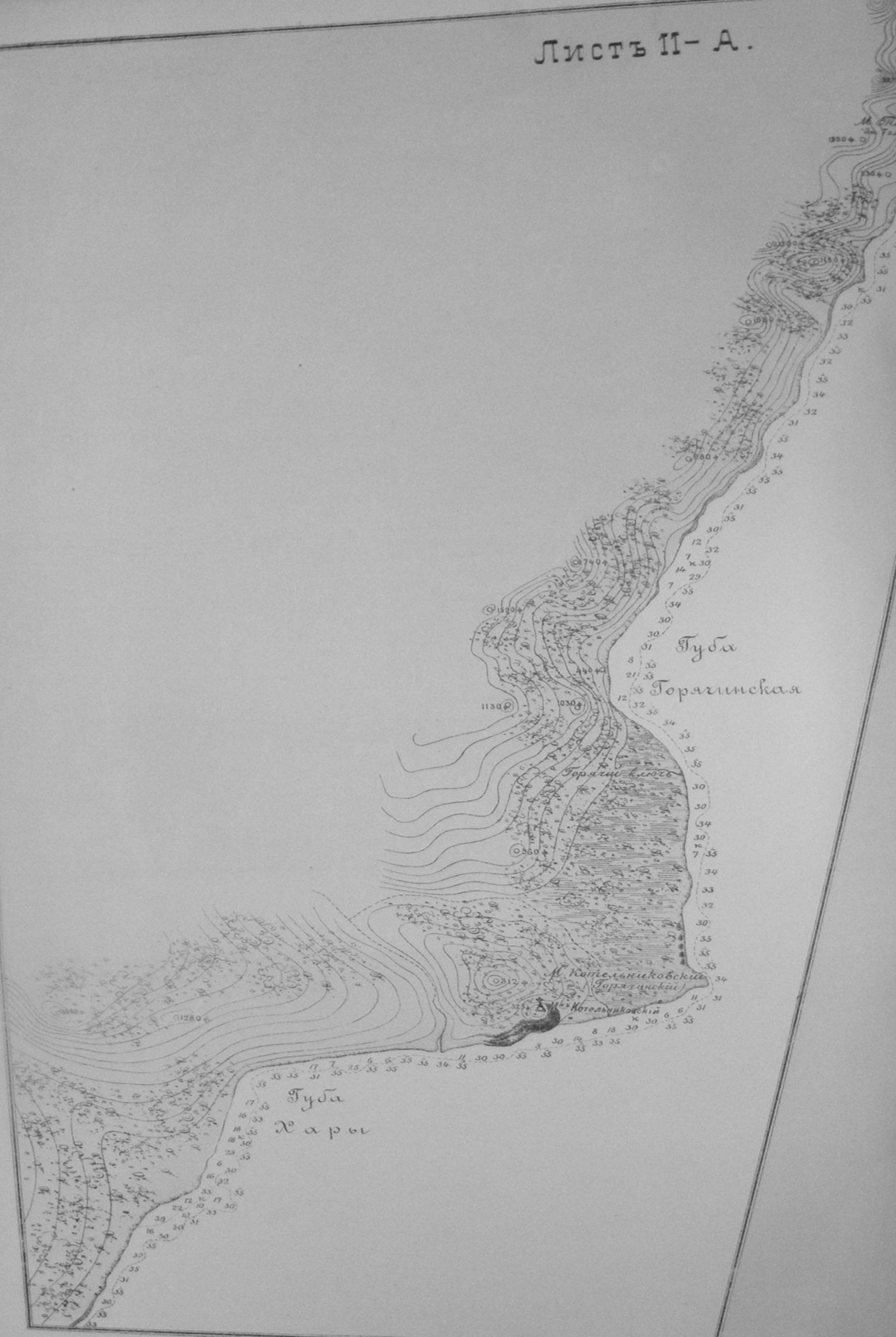
Глубины въ футахъ.  
Масштабъ 50 с. въ дюймъ.





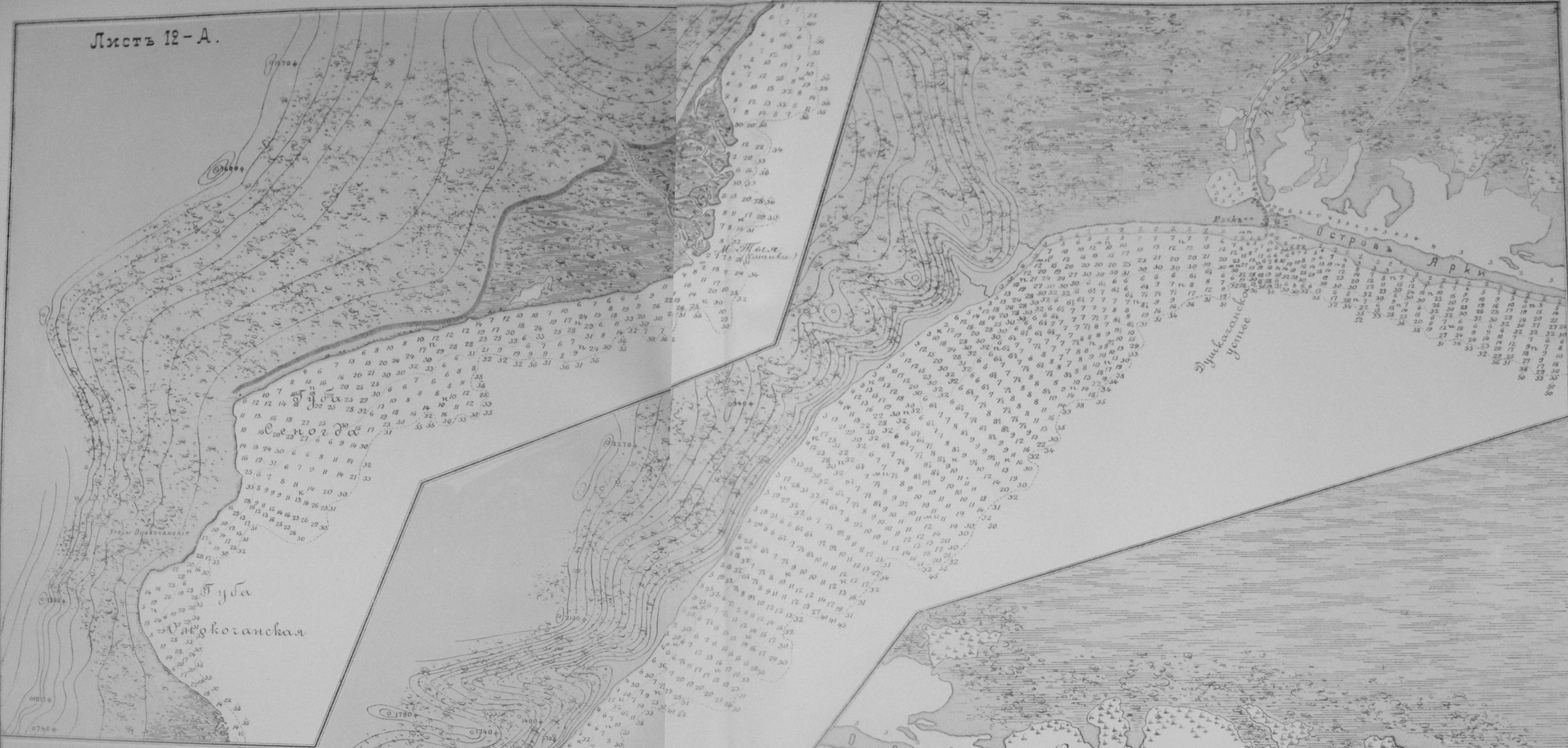




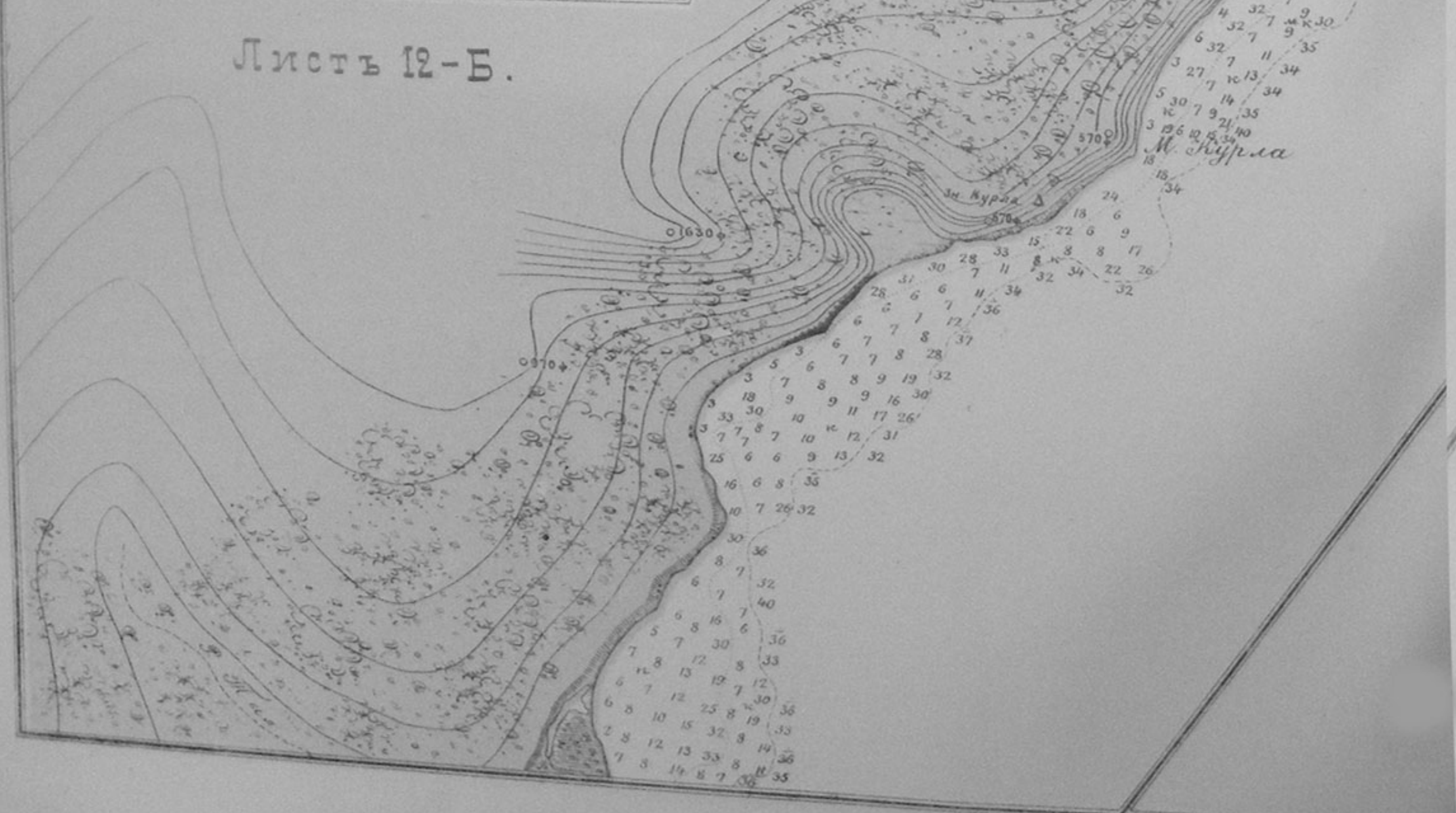




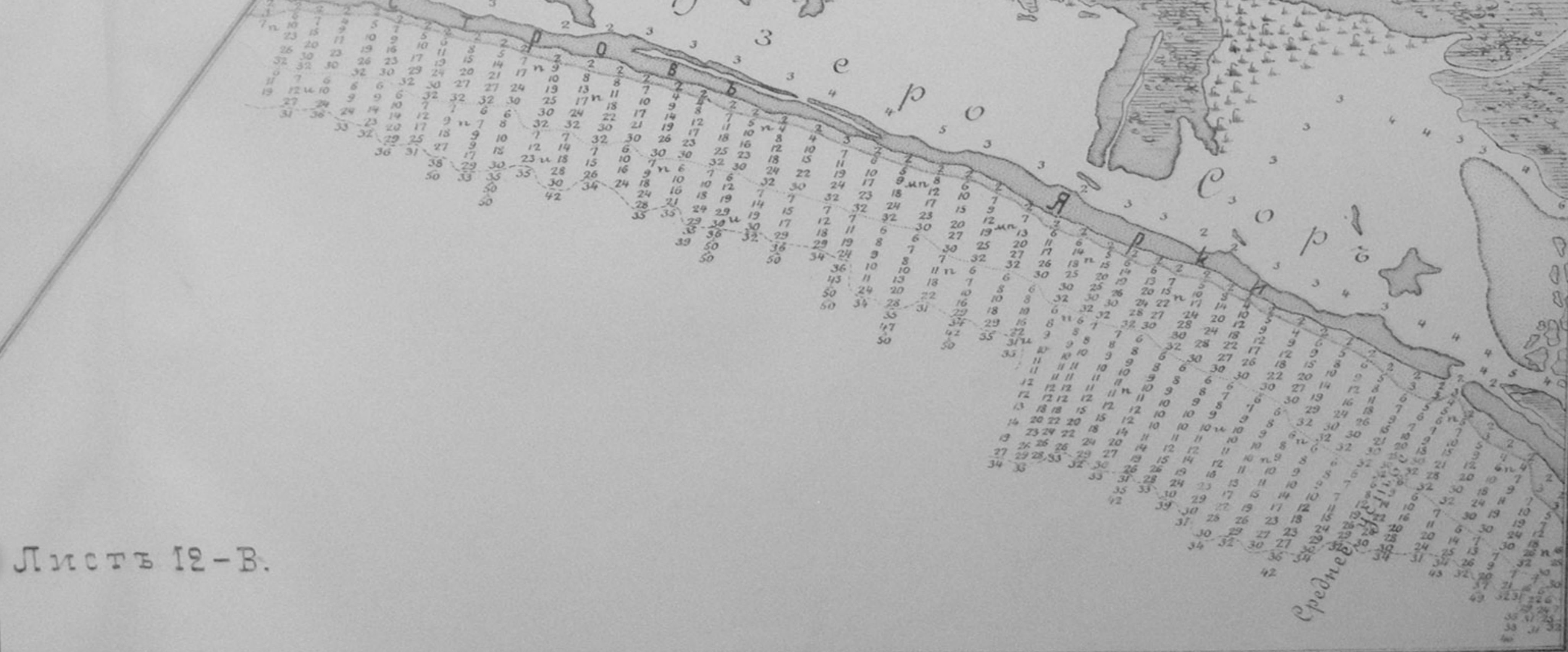
Листъ 12-А.



Листъ 12-Б.

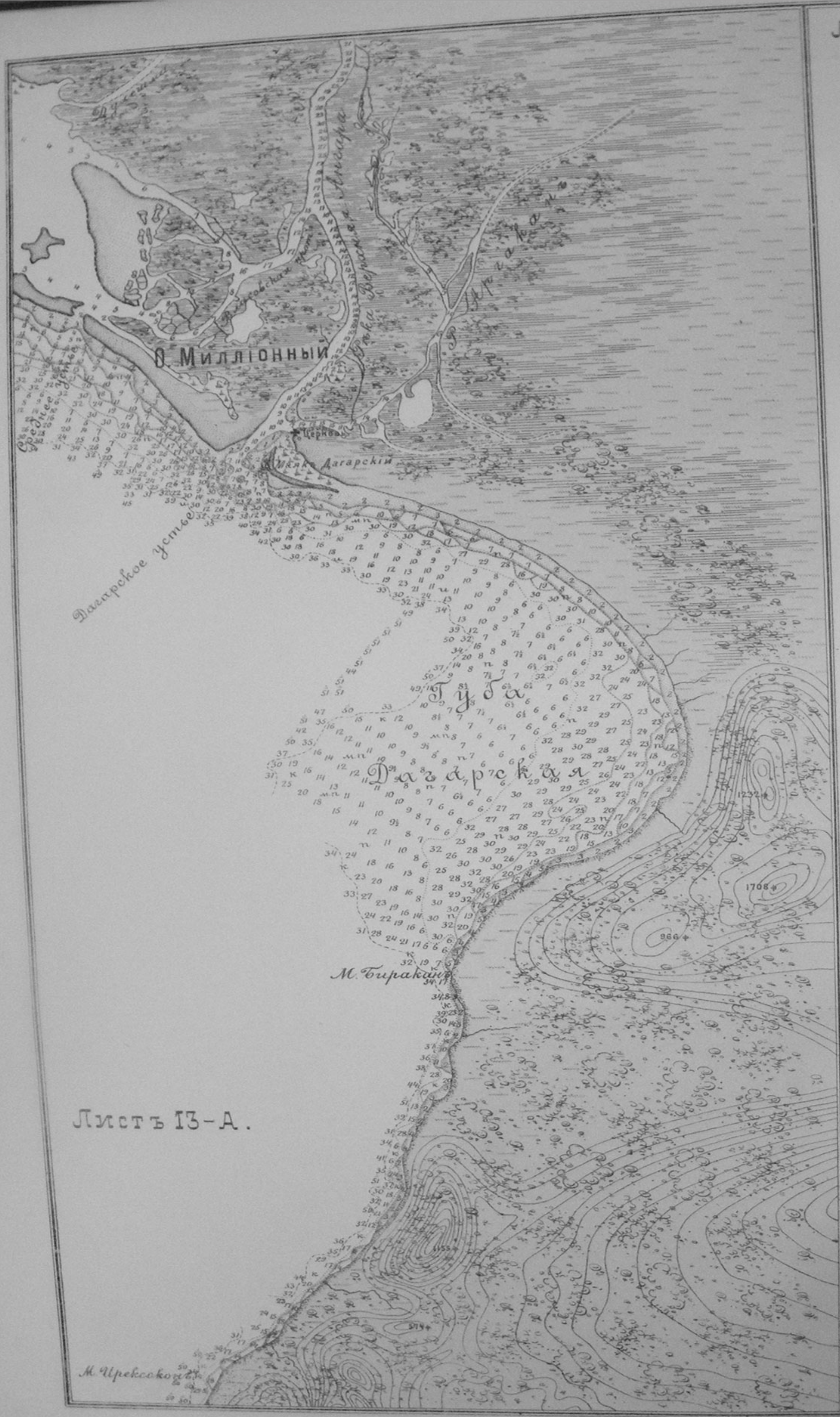


Листъ 12-В.



Изучили во вниманіи, а на рисунке въ футилах.

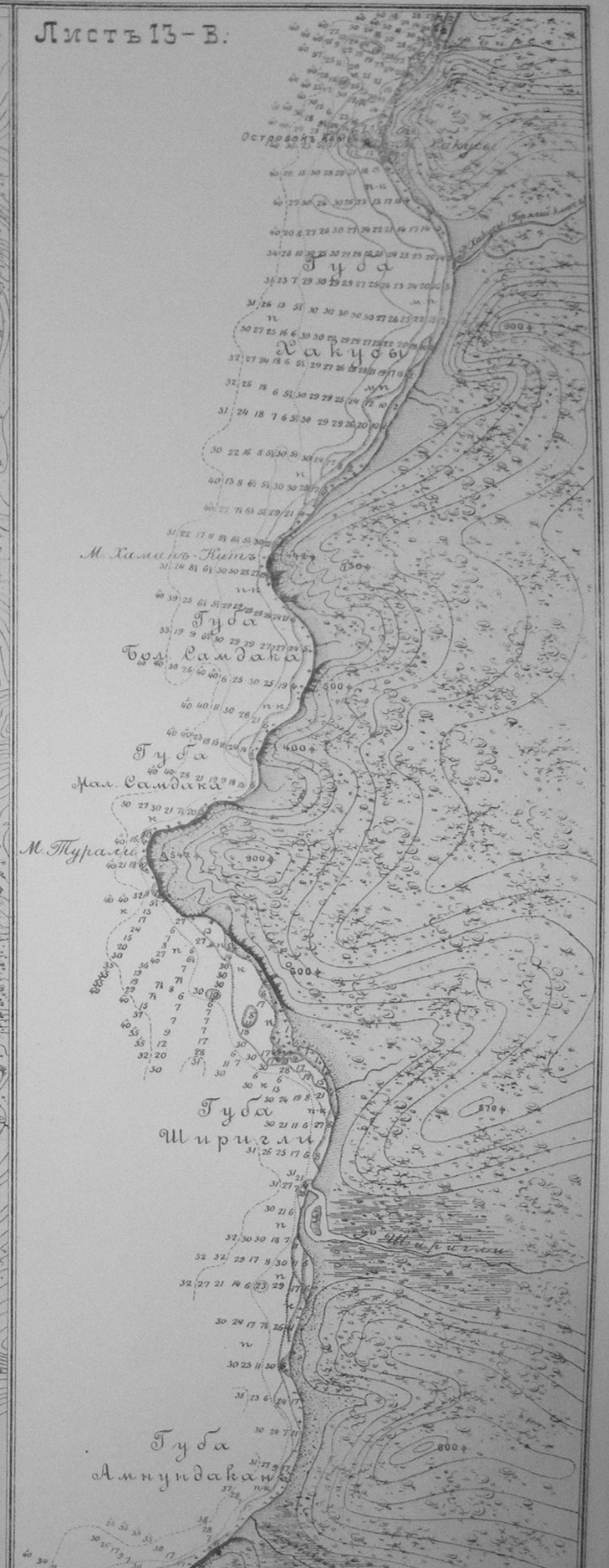




Листъ 13-Б.



Листъ 13-В.

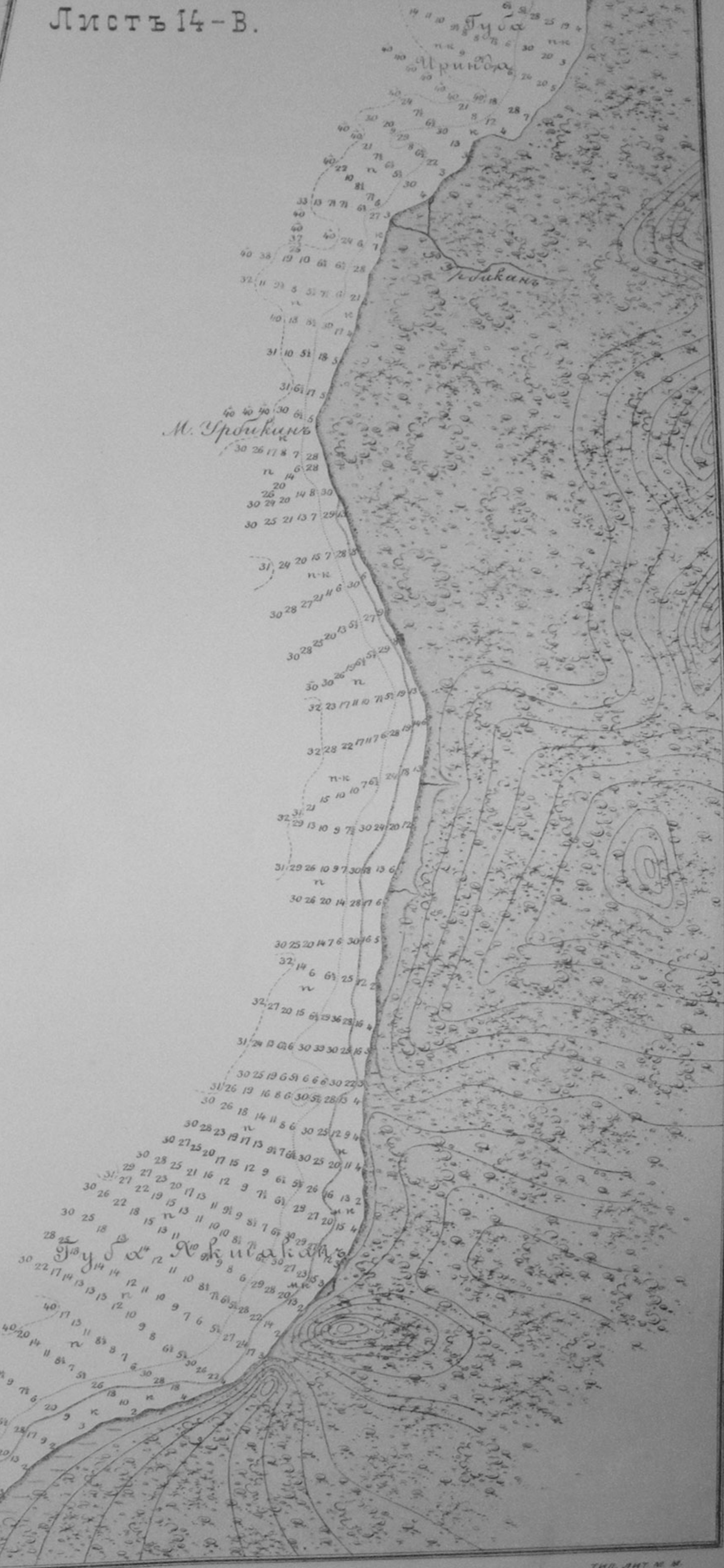
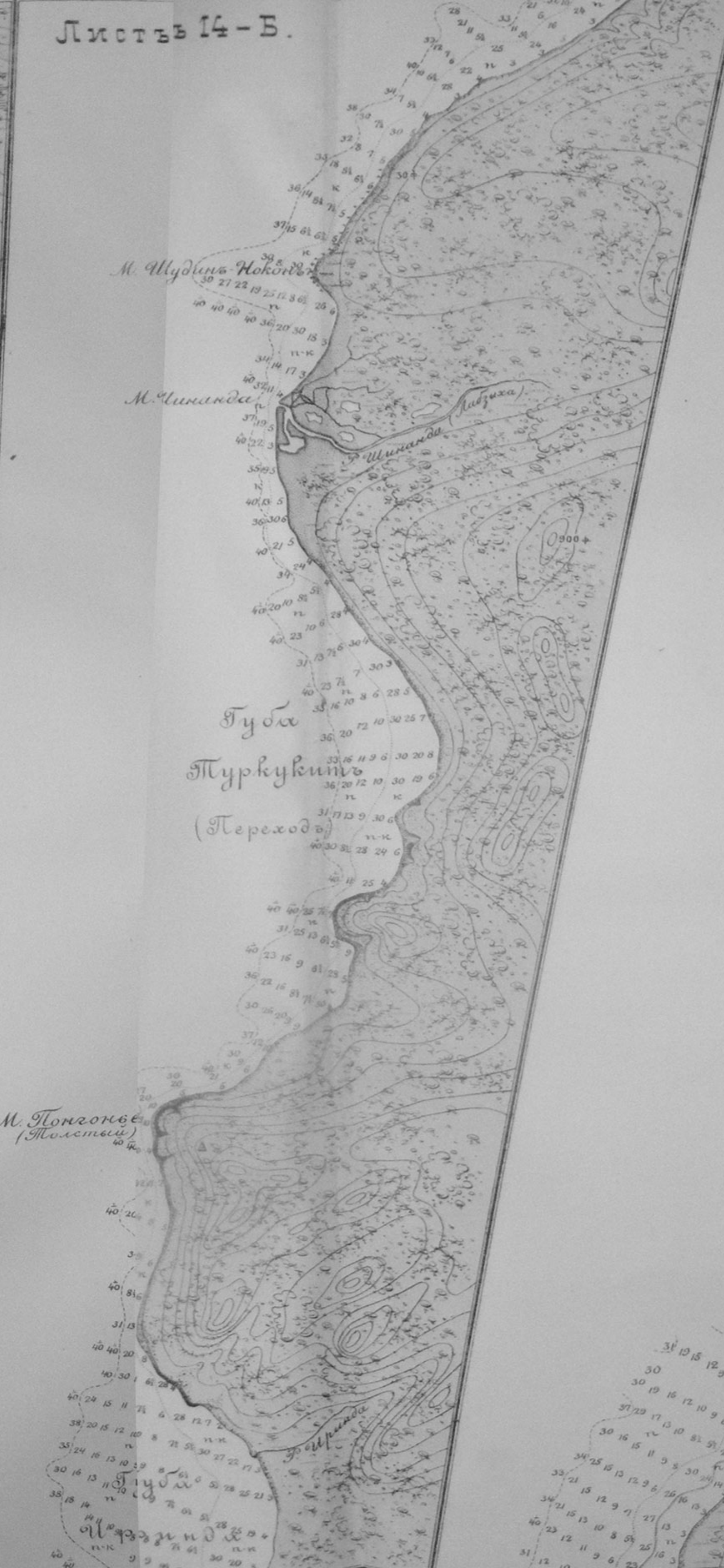


Листъ 13-А.

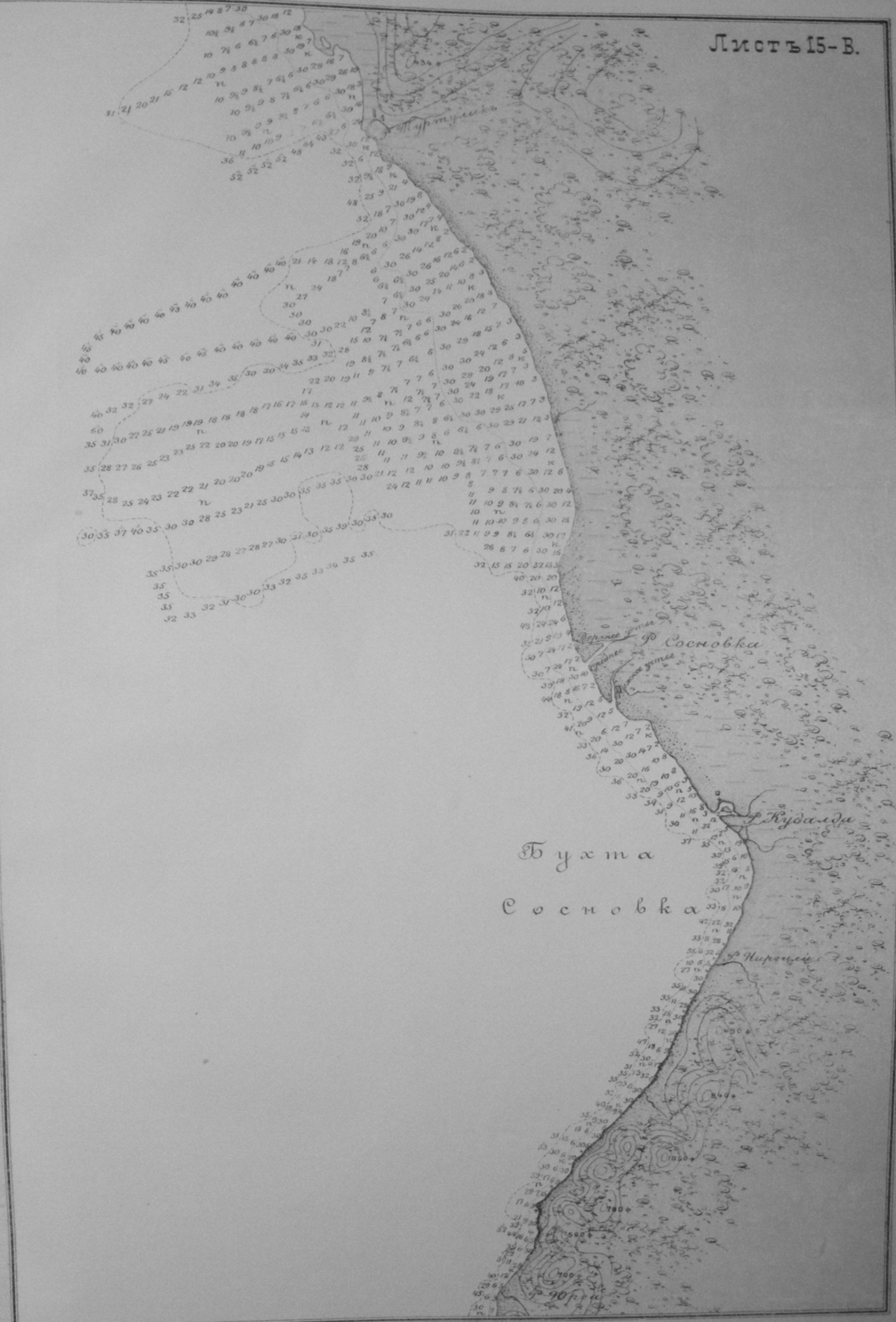
Шкала 0 500 1000 м  
Линии в сантиметрах, а на рифах в фут.

THE B.M.





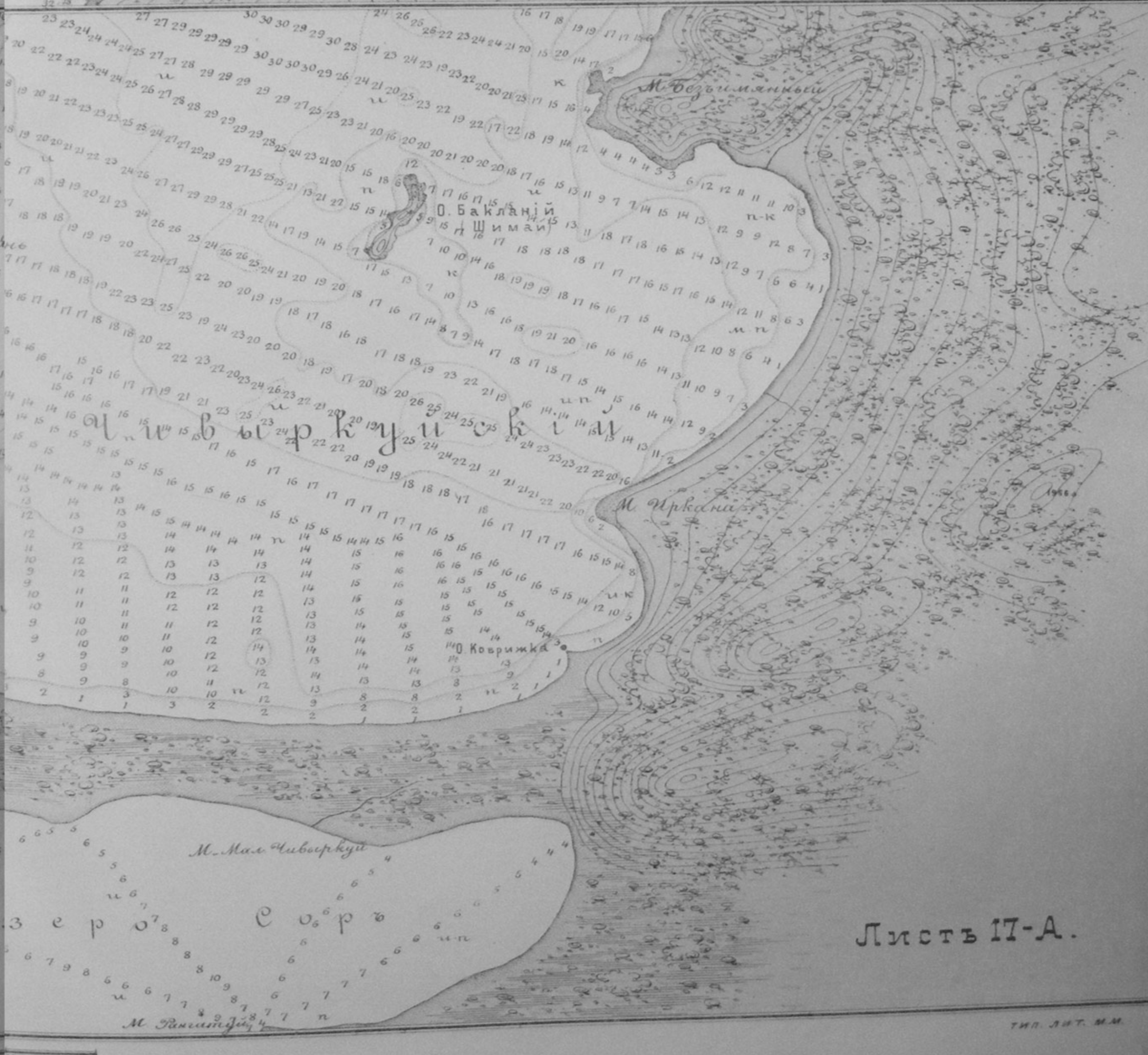
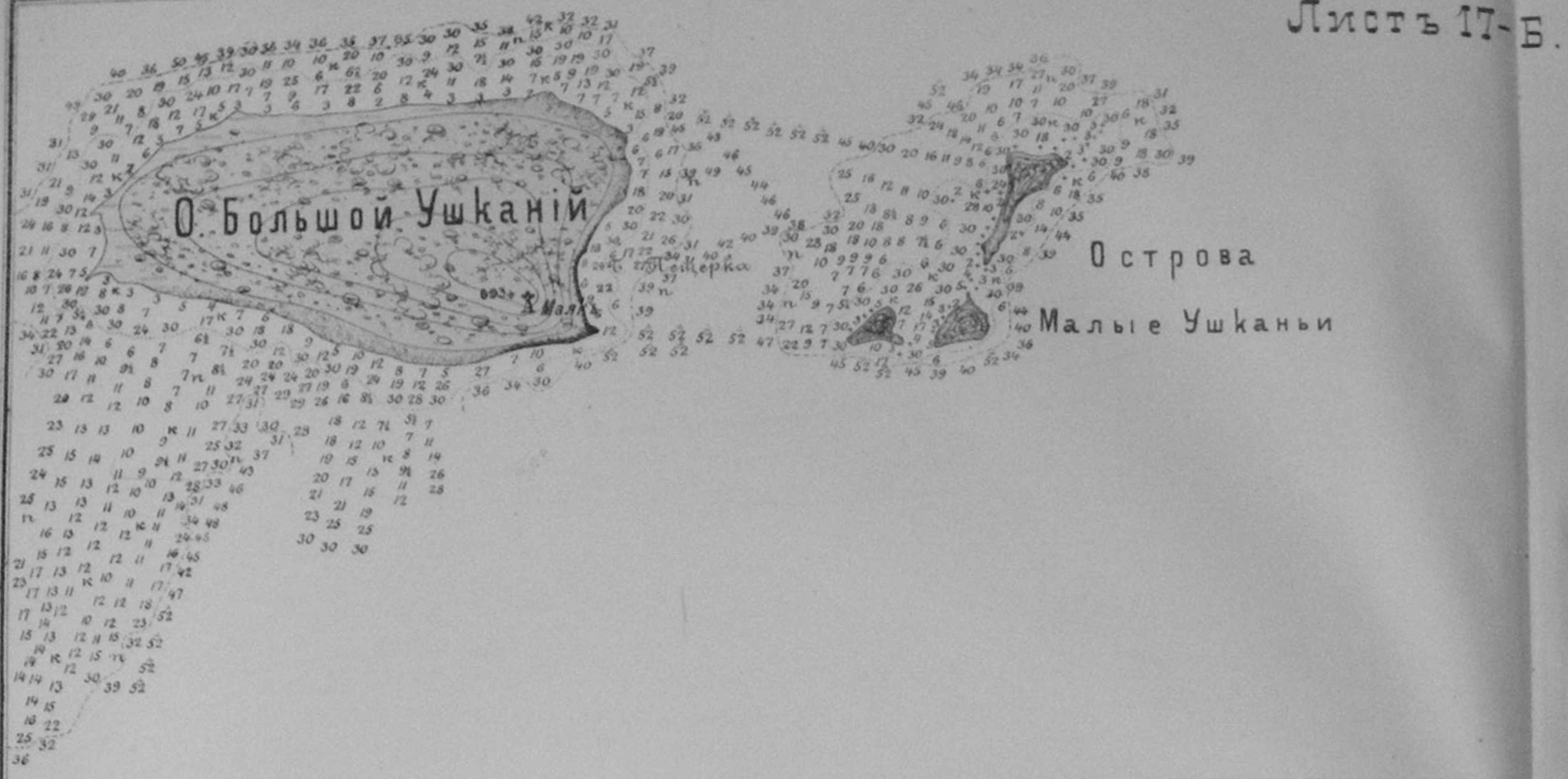






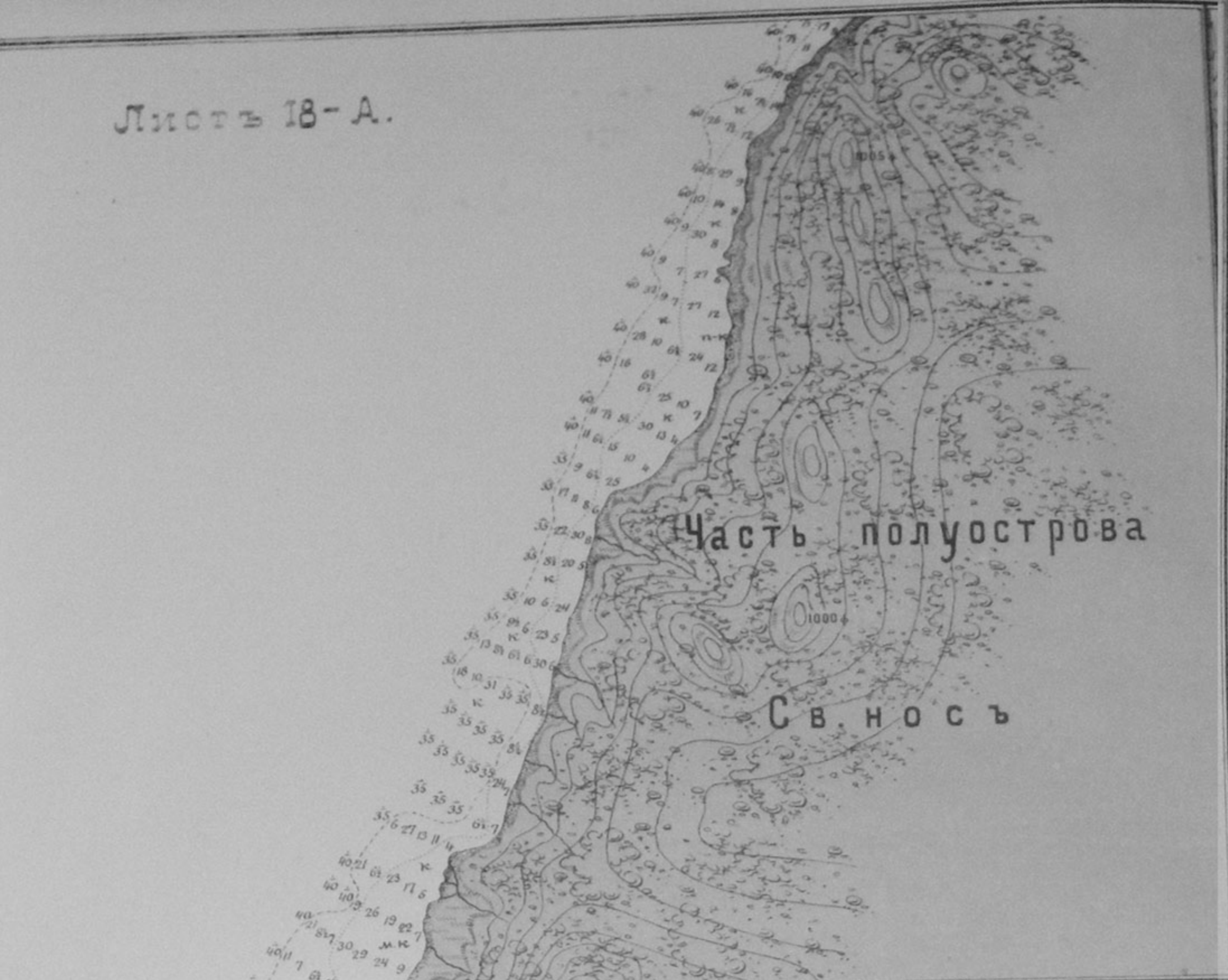




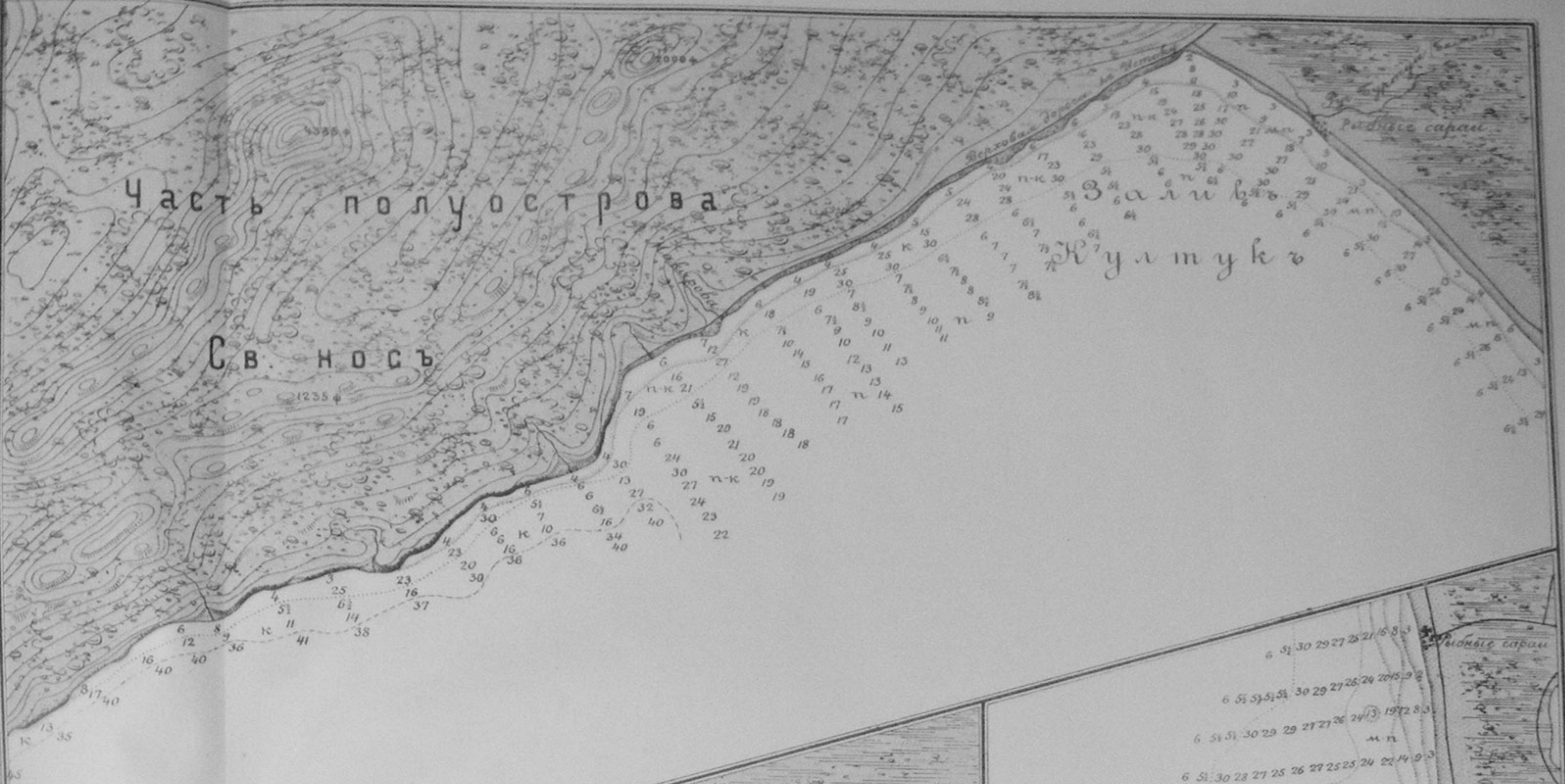




Листъ 18-А.



Листъ 18-Б.



Листъ 18-В.

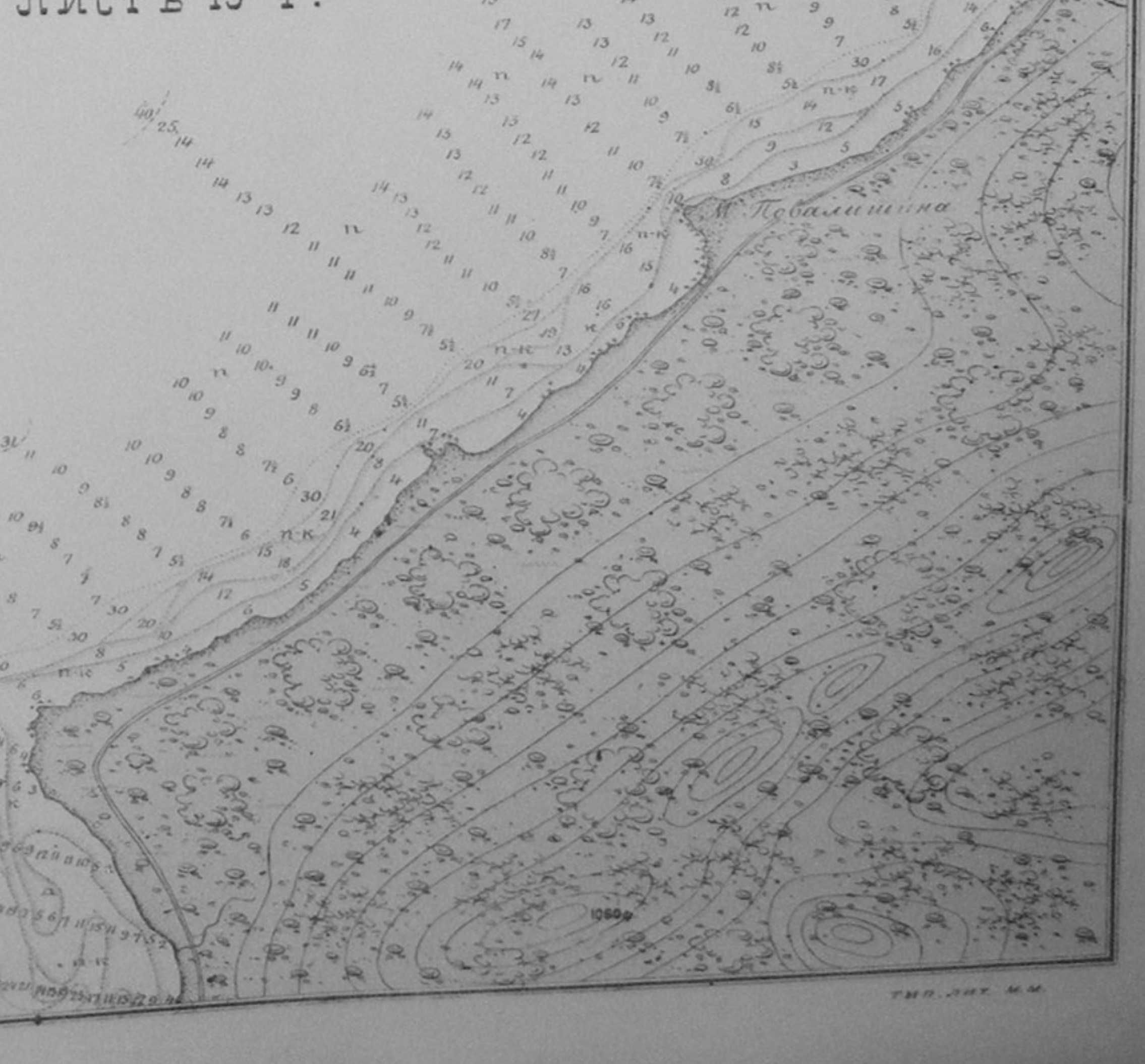
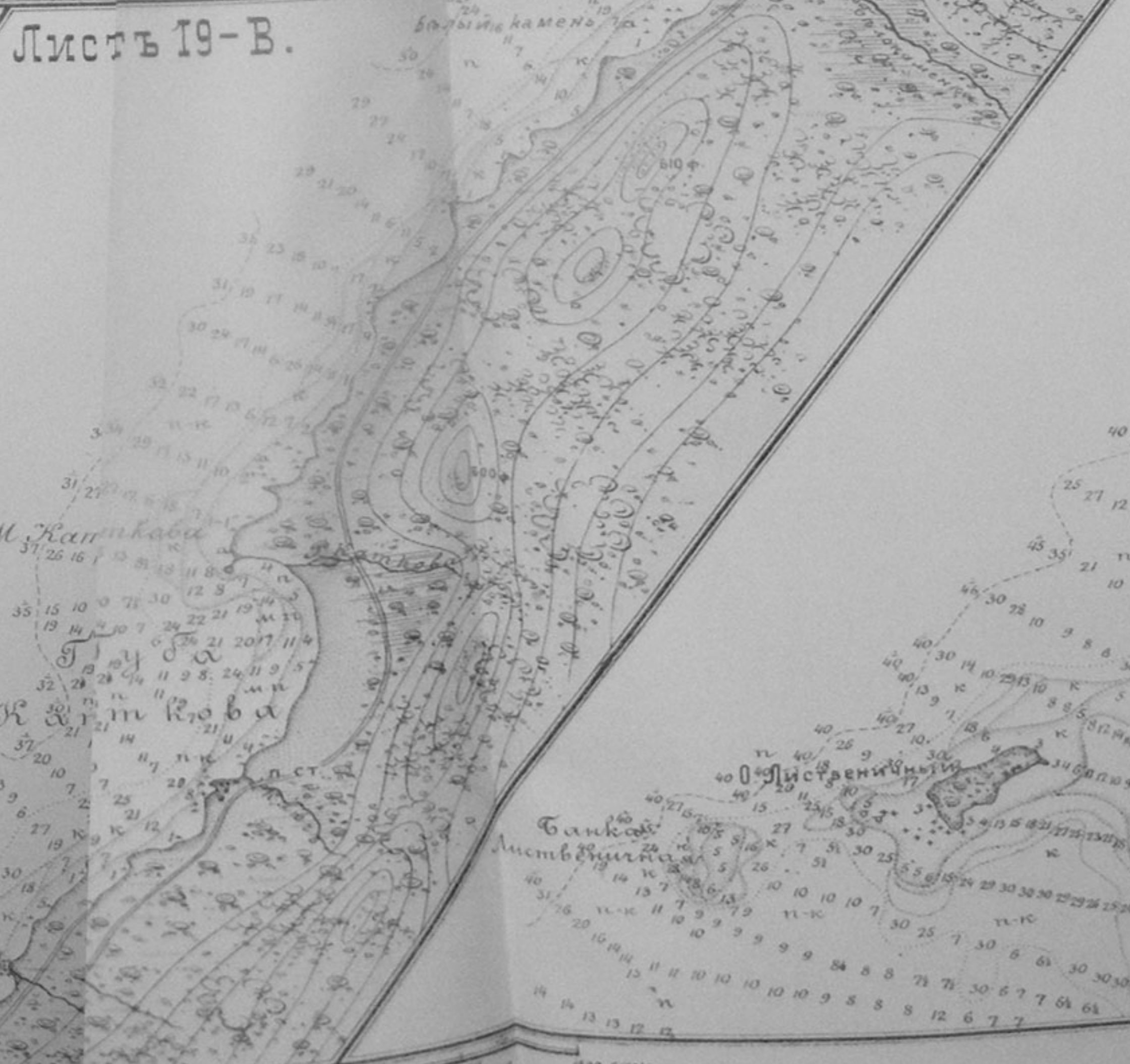
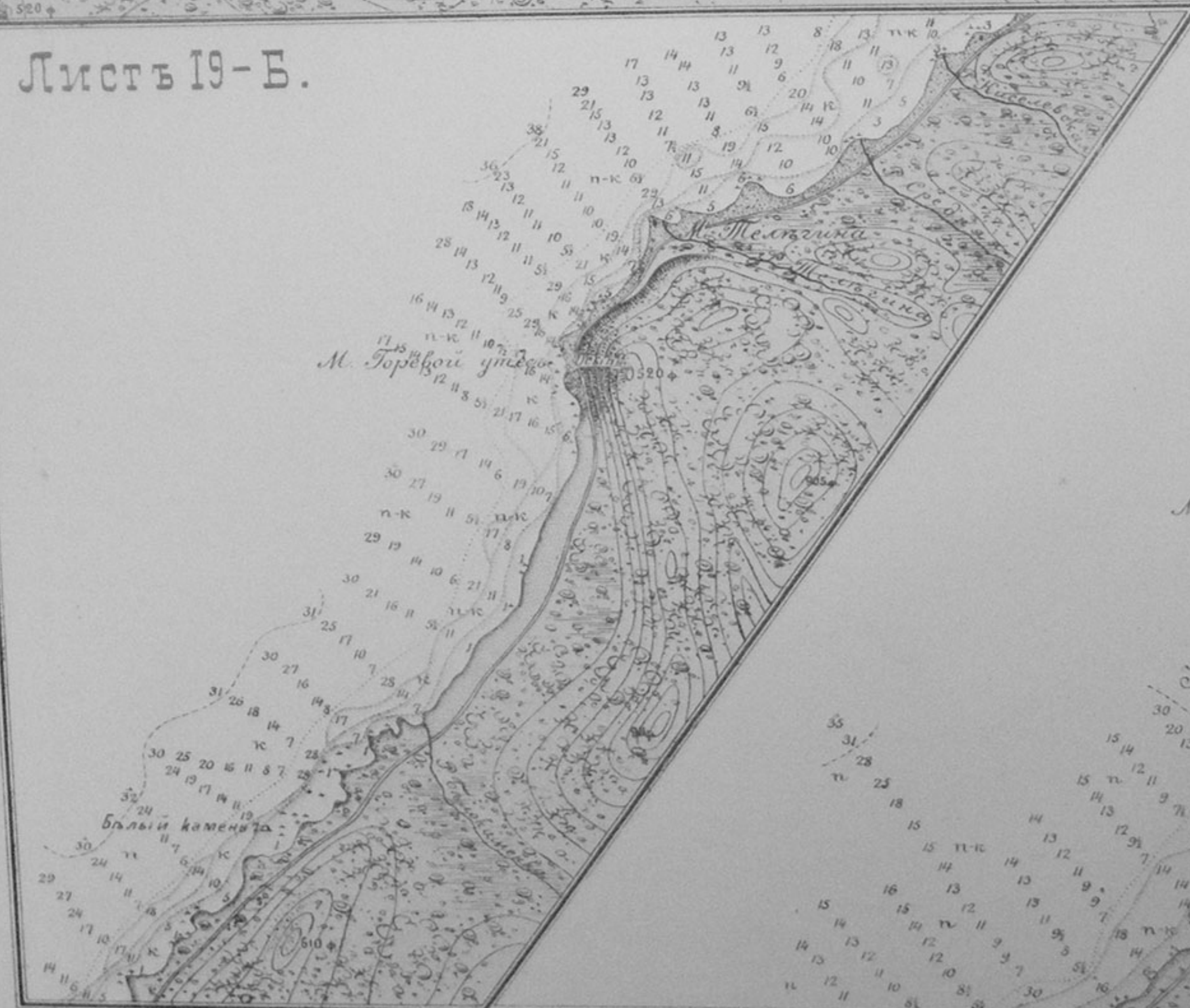



Листъ 18-Г.

Листъ 18-Д.

Система высотных точек и на рельефах в футах  
 Система высотных точек и на рельефах в футах







Банка  
Туркинская  
М. Песчаный  
Песчаный берег

Листъ 20-В.

Бухты

Безымянная

О. Чаячи

М. Тонкий

М. Горячинский

Туркинский мидь  
С. Горячинское

М. Туркинский

М. Туркинский

Д. Турка

М. Черный остров

Туба

М. Тонкий (Самский)

Палатка

М. Рысьинский



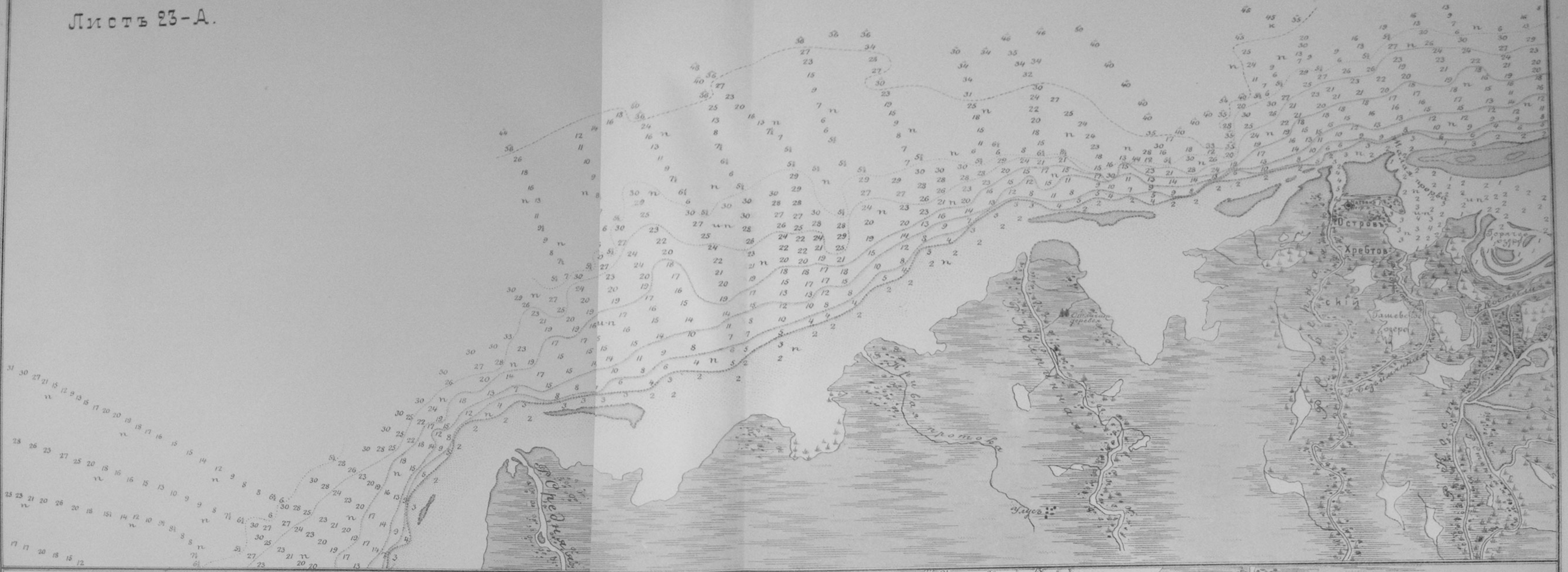




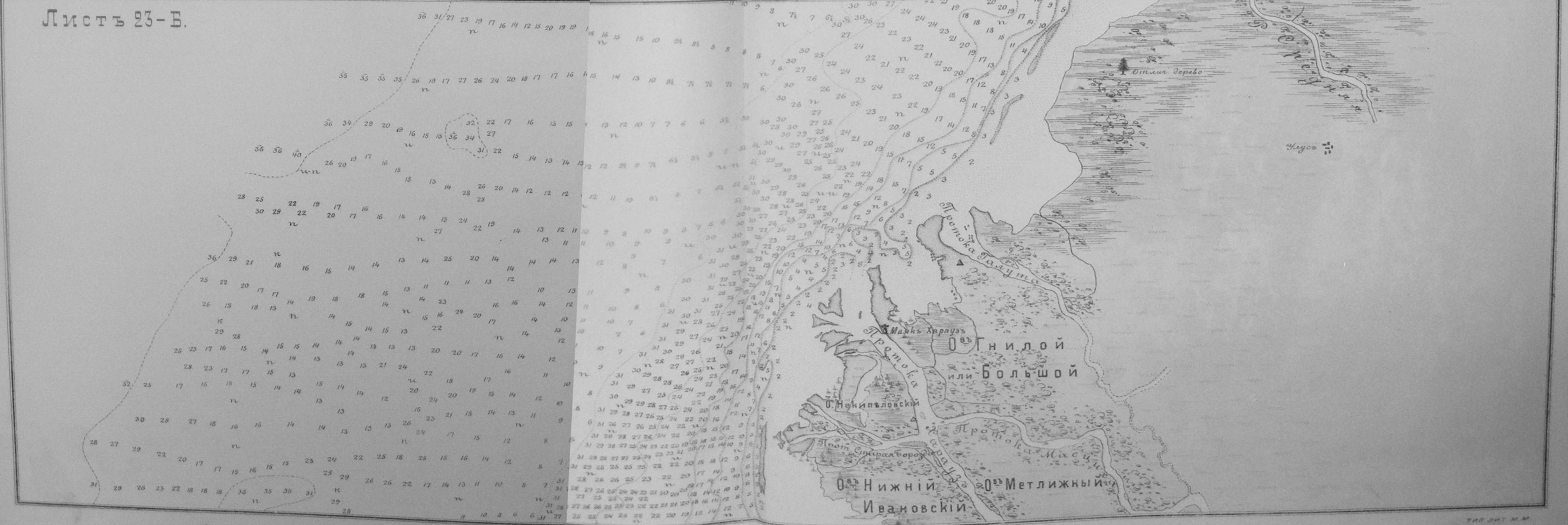




Листъ 23-А.

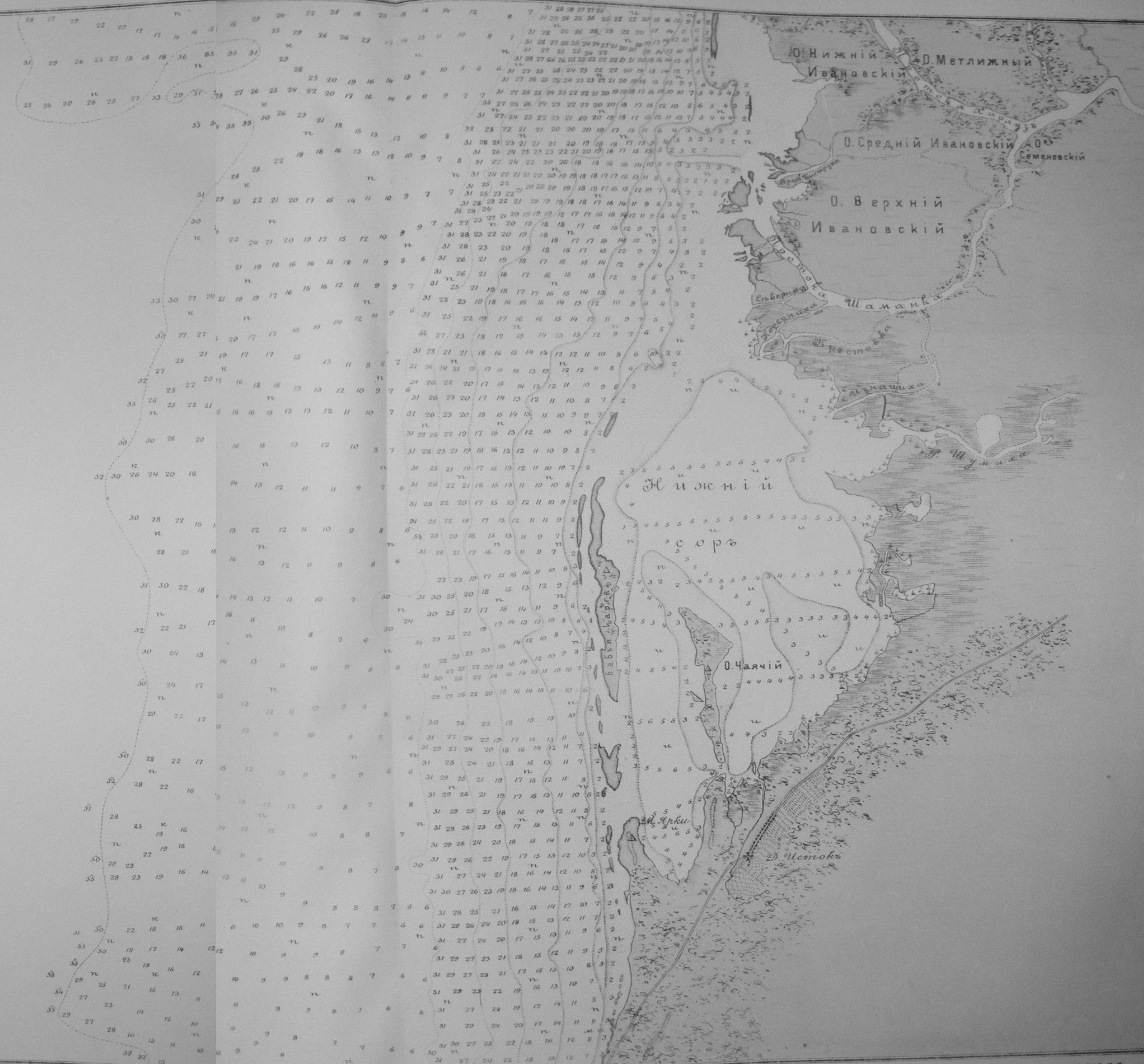


Листъ 23-Б.



Самоее 600 200 100 50 0 50 100 200 300 400 500 600 700 800 900 1000





Глубины въ изъясненіи, а на рифахъ въ фут.









Сам. 100 200 300 400 500 м. Глубины въ сажняхъ, а въ рифахъ въ фут.











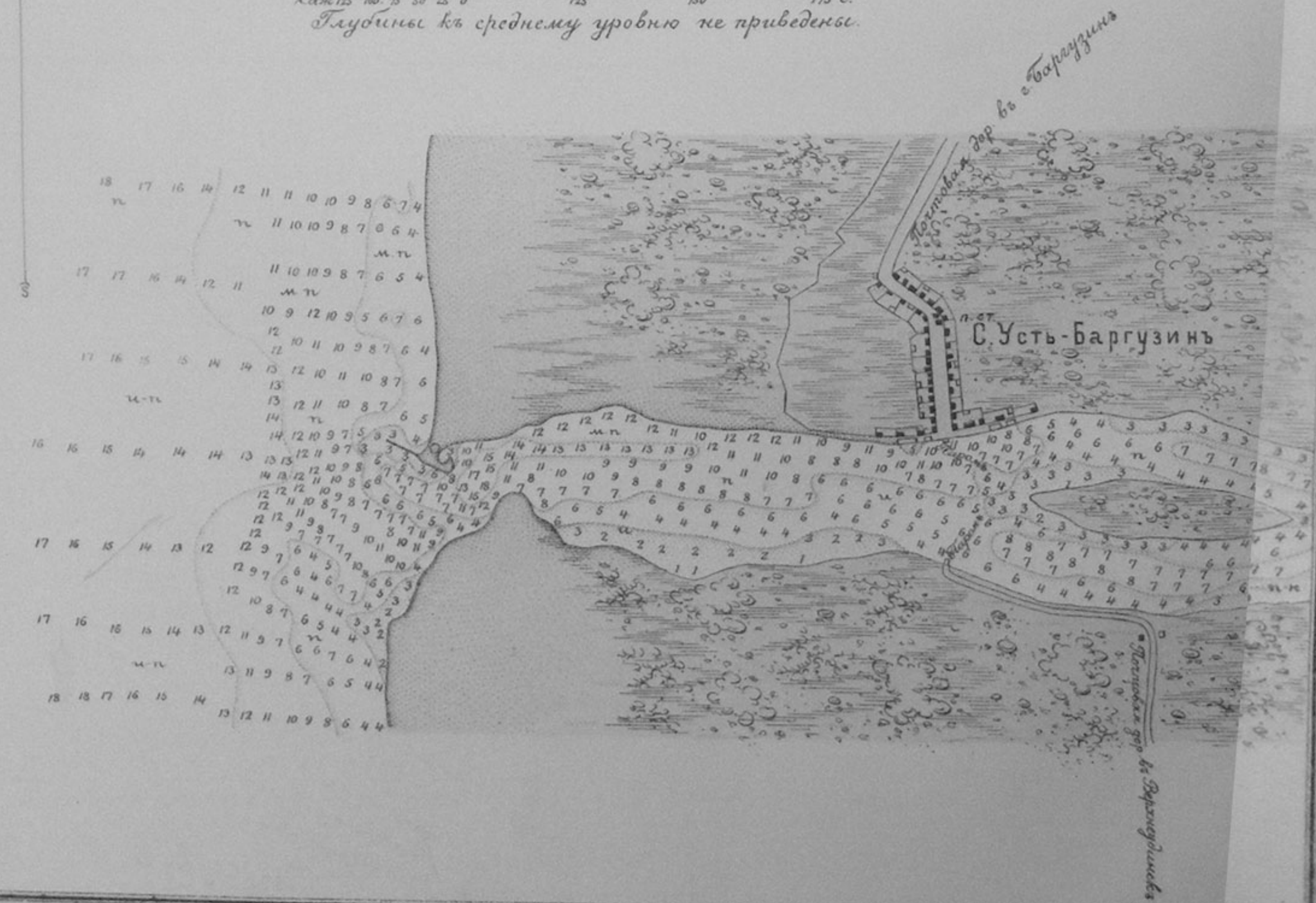


**Листъ 29-А.**  
**ПЛАНЪ РЕЙДА ЛИСТВЕНИЧНАГО**  
**1897 г.**

Астр. пунктъ колокольня церкви с. Лиственичнаго  
 Широта  $51^{\circ} 51' 6.3'' N$   
 Долгота  $104^{\circ} 51' 17.4'' O$  отъ Бр.  
 Масштабъ 200 с. въ дюймѣхъ  
 Глубины въ сажняхъ, а на рифахъ въ фут.  
 Глубины приведены къ среднему уровню озера по Лиственичному футштоку = 80 сант.

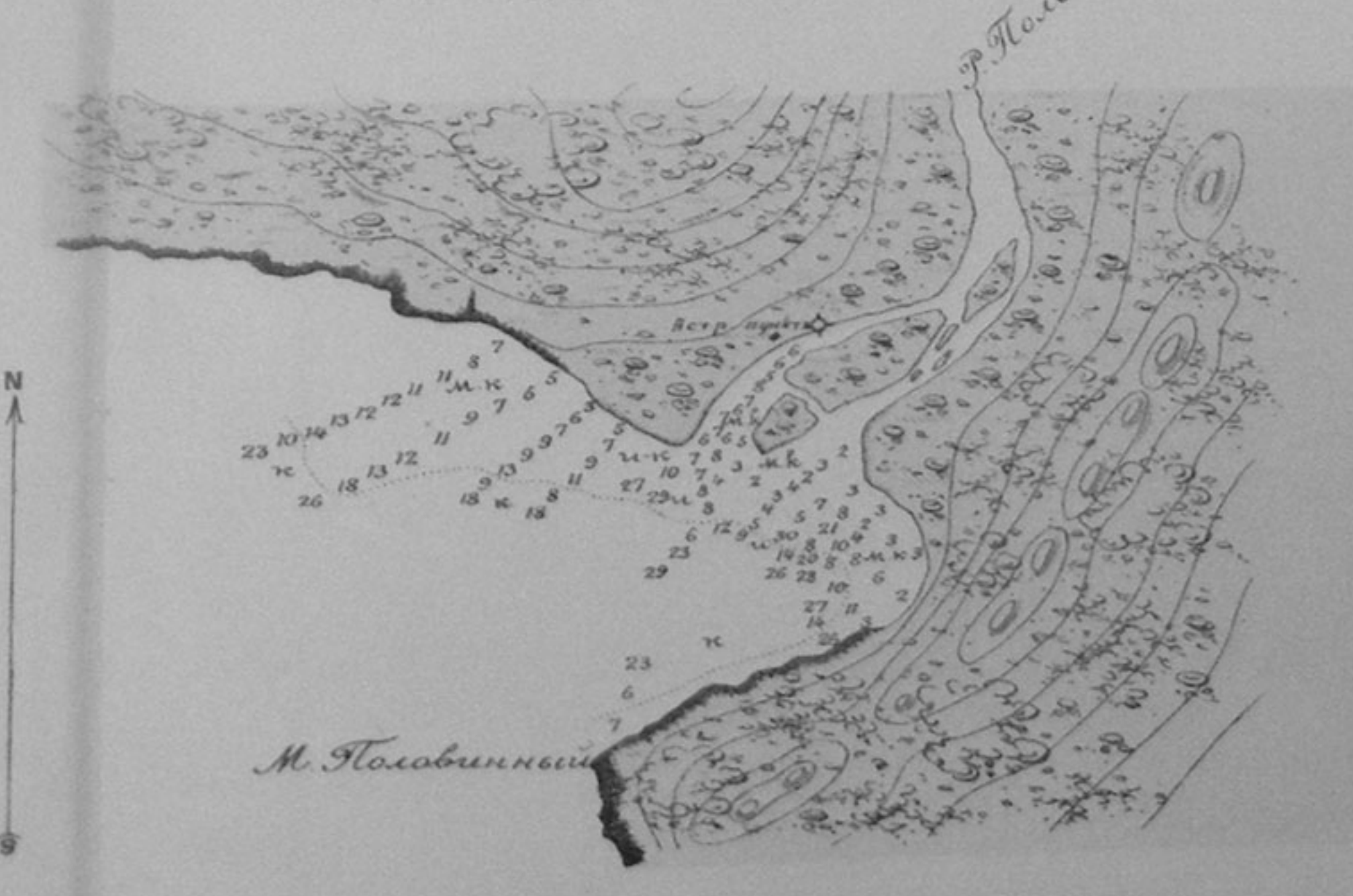
**Листъ 29-В.**  
**ПЛАНЪ ВХОДА ВЪ РѢКУ БАРГУЗИНЬ**  
**1900 г.**

Глубины въ футахъ.  
 Масштабъ 125 с. въ дюймѣхъ.  
 Глубины къ среднему уровню не приведены.

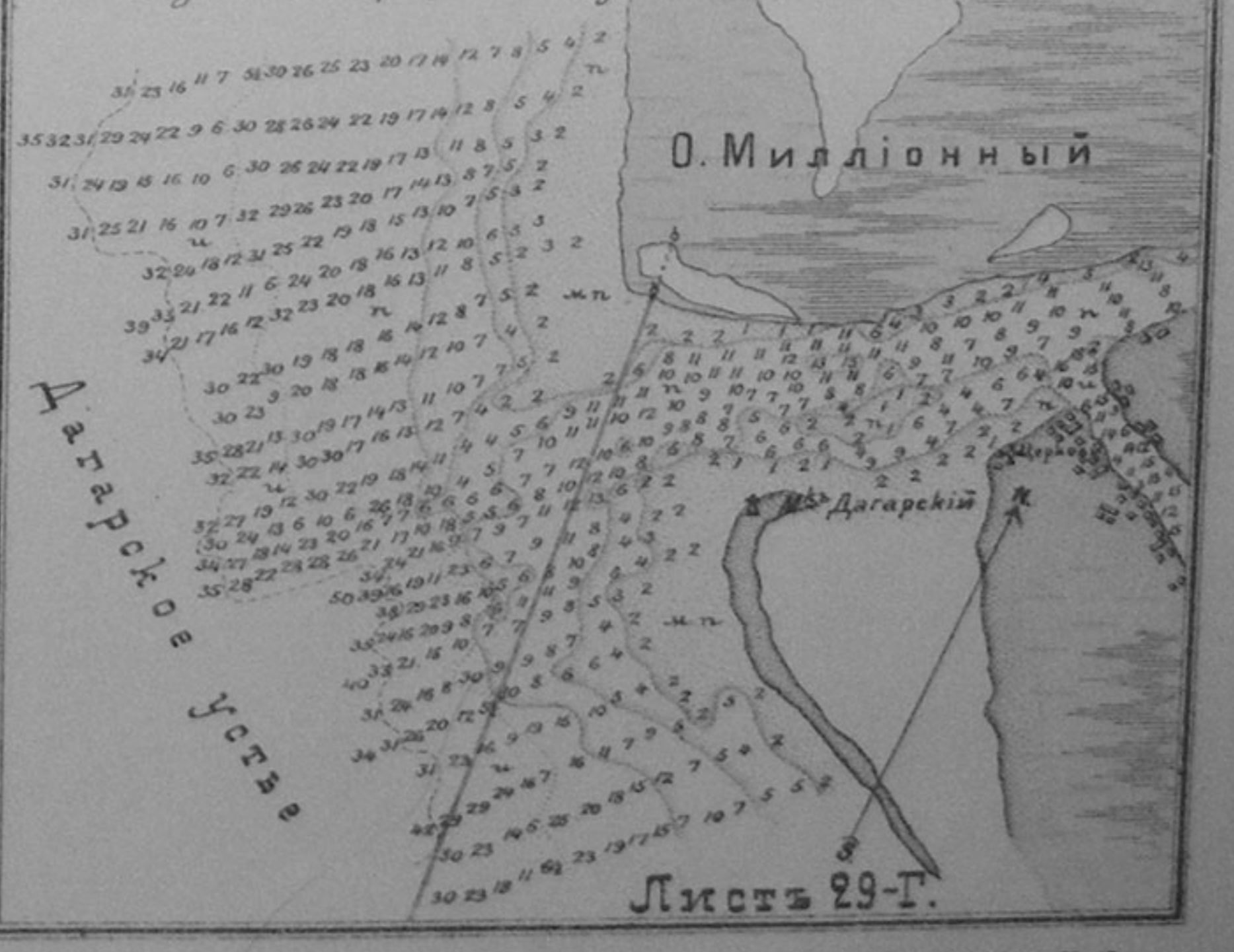


**Листъ 29-Б.**  
**ПЛАНЪ БАХТЫ ПОЛОВИННОЙ**

Глубины въ футахъ, а вѣдъ рифовъ въ сажняхъ  
 Глубины приведены къ среднему уровню озера по Лиственичному футштоку = 80 сант. метрѣхъ  
 Астр. пунктъ столбъ на северн. берегу р. Половинной  
 Широта  $51^{\circ} 47' 23.3'' N$   
 Долгота  $104^{\circ} 21' 40.5'' O$  отъ Бр.  
 Масштабъ 100 с. въ дюймѣхъ.



**ПЛАНЪ ДАГАРСКОГО УСТЬЯ**  
**РѢКИ ВЕРХНЕЙ АНГАРЫ**  
 Масштабъ 200 с. въ дюймѣхъ  
 Глубины на рифахъ въ фут., а вѣдъ рифовъ въ сажняхъ.





# ПЛАНЪ МЫСОВСКАГО РЕЙДА

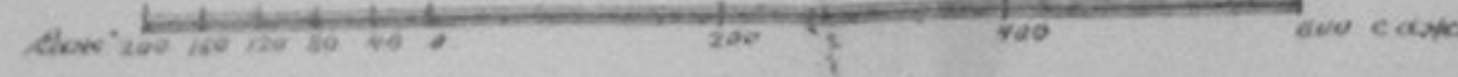
Глубины въ саженахъ, а въ рифахъ въ футы.

Астрономическія { Широта 51° 43' 26,6" N  
Долгота 105° 50' 43,5" E отъ Гр.

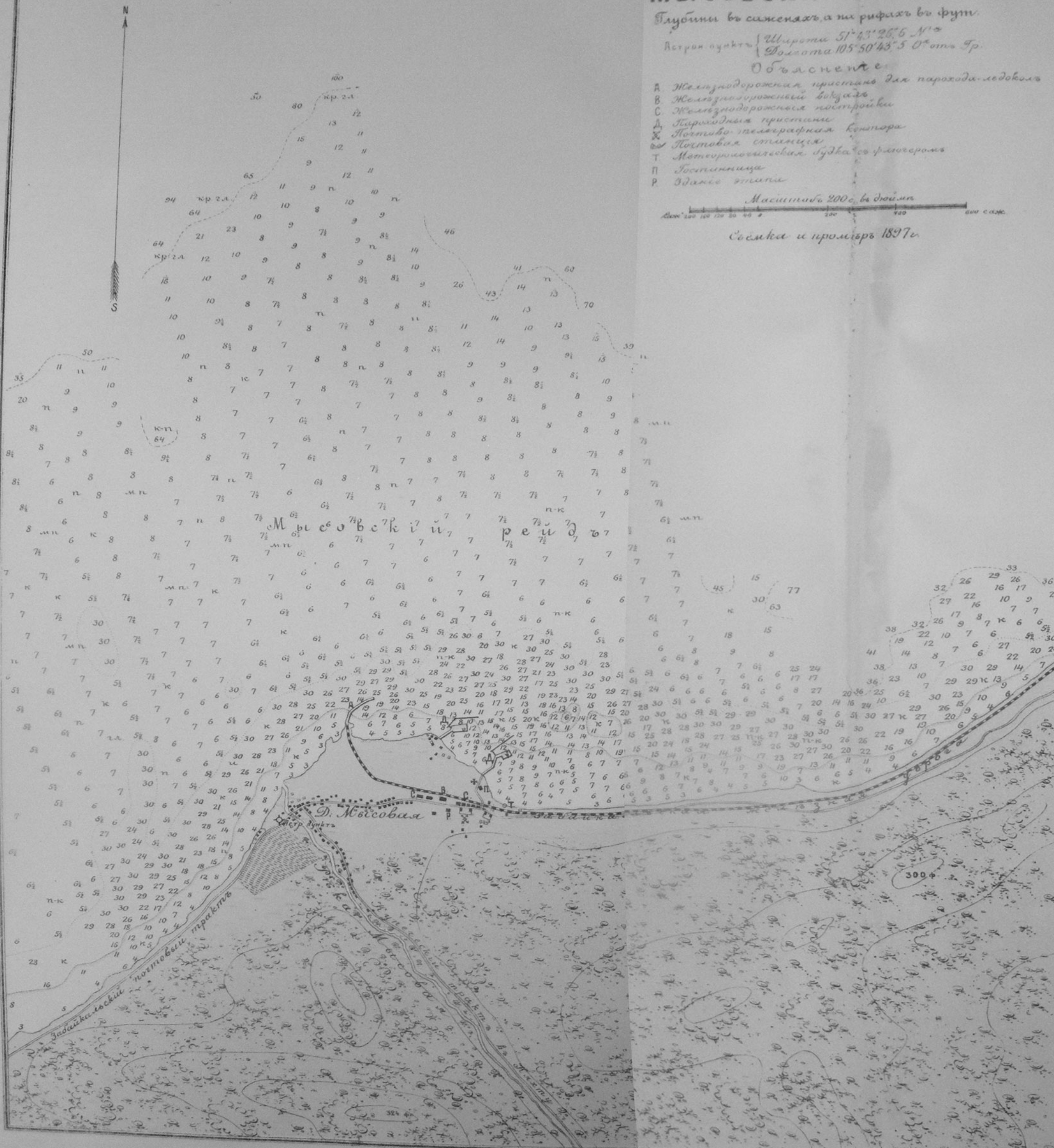
Объясненіе:

- А Железнодорожная пристань для парохода-ледовика
- В Железнодорожная будка
- С Железнодорожная постройка
- Д Ледовый пристань
- Е Почтовая телеграфная контора
- Ж Почтовая станція
- Т Метеорологическая будка съ флюггеромъ
- П Гостиница
- Р Зданіе стани

Масштабъ 200 с. въ дюймъ



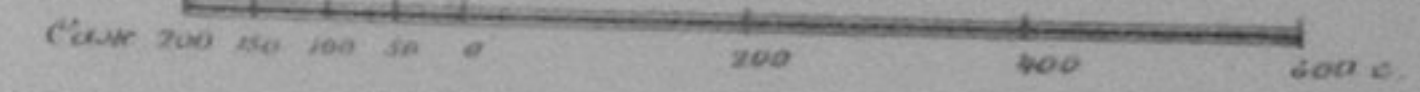
Съемка и промѣръ 1897 г.



# ПЛАНЪ УСТЬЯ РѢКИ СЕЛЕНГИ.

Глубины въ футахъ,  
въ среднемъ уровнѣ моря не приведены.

Масштабъ 200 с. въ дюймъ



Съемка и промѣръ 1898 г.





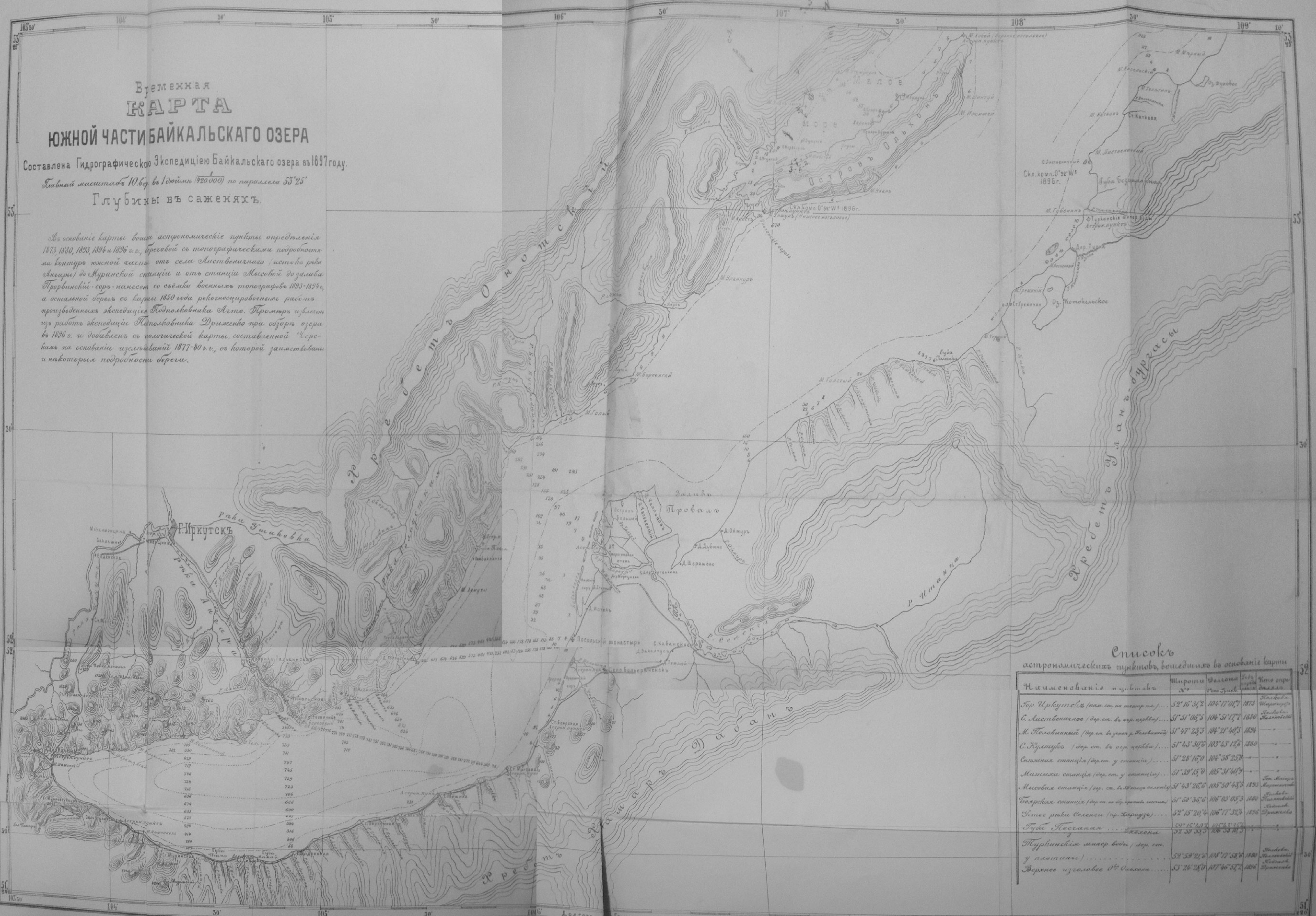
# Временная КАРТА ЮЖНОЙ ЧАСТИ БАЙКАЛЬСКОГО ОЗЕРА

Составлена Гидрографическою Экспедиціею Байкальскаго озера въ 1897 году.

Главный масштабъ 10 вёрст въ 1 дюймъ (420 000) по параллели 53° 25'

Глубины въ сажняхъ.

Въ основаніи карты были астрономическіе пункты опредѣленія 1873, 1880, 1893, 1894 и 1896 г.г., береговой съ топографическими подробностями контуръ южной части отъ села Лиственнаго (истокъ рѣки Ангары) до Муриной станицы и отъ станицы Мусовой до залива Прованскій-сортъ-наместъ со съёмки великихъ топографовъ 1893-1894 г.г., а остальной берегъ съ карты 1850 года реконструированъ по работѣ произведенной экспедиціею Подполковника Агте. Промѣры и вѣсны изъ работъ экспедиціи Подполковника Дризенко при озере въ 1896 г. и добавлены съ нивелической карты, составленной Чертковымъ на основаніи изслѣдованій 1877-80 г.г., съ которой заимствованы и некоторыя подробности берега.



**Списокъ  
астрономическихъ пунктовъ, взятыхъ въ основаніе карты**

Наименованіе и высота	Широта	Долгота	Годъ опредѣленія	Имя астронома
Горъ Иркутскъ (рам. ст. на театр. п.)	52° 16' 31,2"	104° 17' 01,7"	1873	Сидоровъ
С. Лиственнаго (вер. ст. въ окр. церкви)	51° 51' 06,5"	104° 51' 17,7"	1880	Сидоровъ
М. Погобинскій (вер. ст. въ устьи р. Погобинской)	51° 47' 23,3"	104° 21' 40,5"	1884	Сидоровъ
С. Кудинское (вер. ст. въ окр. церкви)	51° 43' 30,6"	103° 43' 12,6"	1880	Сидоровъ
Селенская станица (вер. ст. у станицы)	51° 28' 16,0"	104° 38' 25,7"	—	—
Мусовскія станицы (вер. ст. у станицы)	51° 39' 15,0"	105° 31' 41,9"	—	—
Мусовскія станицы (вер. ст. въ окр. церкви)	51° 43' 26,6"	105° 50' 43,3"	1893	Сидоровъ
Погобинскія станицы (вер. ст. въ окр. церкви)	51° 50' 36,6"	106° 03' 05,3"	1880	Сидоровъ
Селенскія станицы (вер. ст. въ окр. церкви)	52° 15' 20,4"	106° 17' 32,9"	1876	Сидоровъ
Губа Погобинская	52° 15' 10,2"	105° 51' 57,5"	—	—
Губа Кудинская	52° 38' 33,3"	106° 33' 11,5"	—	—
Муриновскія минер. воды (вер. ст. у плотины)	52° 59' 21,6"	105° 17' 58,2"	1880	Сидоровъ
Верхнее изголовье О. Ольсона	53° 24' 28,0"	107° 46' 57,2"	1886	Сидоровъ